

EXCMO. AYUNTAMIENTO DE MIRANDA DE AZAN

TEXTO REFUNDIDO

ACTUACION AISLADA DE URBANIZACION Y NORMALIZACION
"LOS GUIJOS"

PROMOTOR: AYUNTAMIENTO DE MIRANDA DE AZAN

Ciudad Rodrigo, octubre de 2012

ARQUITECTO: Juan José Rodríguez Lemus

DOCUMENTO 2: ACTUACION AISLADA DE NORMALIZACION
PLANOS



MIRANDA
DE
AZAN

- AVENIDA ORDINARIA (CAUCE)
- DOMINIO PÚBLICO HIDRÁULICO
- LIMITE DEL SECTOR



CUADRO DE FINCAS APORTADAS

PARCELA Nº	PROPIEDAD	SUPERFICIE CATASTRAL	SUPERFICIE MEDICIÓN	PARTICIPACION %
1	Mª Isidora Sánchez Gail	600.00 m².	623.87 m².	0.641%
2	Emilio Bullon Prieto	1150.00 m².	1114.22 m².	1.146%
3	Ignacio Martín Gutiérrez	500.00 m².	520.00 m².	0.535%
4	Gregorio García García	1000 m².	973.00 m².	1.000%
5	Fidel Martín Pérez	1015.00 m².	1006.00 m².	1.034%
6	Ignacio García Arias	1000.00 m².	1142.11 m².	1.174%
7	Mª Estrella Rogado Terradillos	625.00 m².	609.68 m².	0.627%
7'			61.69 m².	0.063%
8	José del Brio Diez	975.00 m².	846.00 m².	0.870%
9	Sergio Panadero Sánchez	539.00 m².	583.00 m².	0.599%
10	Zulema Iglesias González	745.00 m².	810.70 m².	0.834%
11	Manuel Bayón García	500.00 m².	506.00 m².	0.520%
12	Esperanza Labrador Hurtado	504.00 m².	515.00 m².	0.530%
13	José García García y otros	2150.00 m².	2144.86 m².	2.205%
14	Mª Pilar González García	1175.00 m².	1144.90 m².	1.177%
15	Constancio Correa Mariano	1000.00 m².	1004.00 m².	1.032%
16	Catalina Moreda Muñoz	1200.00 m².	1214.00 m².	1.248%
17	Patrocinio Sánchez Vaquero	500.00 m².	509.00 m².	0.523%
18	Pedro Sánchez Vaquero	1000.00 m².	1016.00 m².	1.045%
19	Visitación Sánchez Vicente	1200.00 m².	1258.00 m².	1.293%
20	Luciano Del Brio Méndez	1540.00 m².	1528.00 m².	1.571%
21	Teresa Rodríguez García	980.00 m².	1163.92 m².	1.197%
22	José Antonio García Hernández	1000.00 m².	994.00 m².	1.022%
23	Margarita Motos Martín	1000.00 m².	997.00 m².	1.025%
24	Jesus Prieto Romero	1012.00 m².	1014.00 m².	1.043%
25	Ángel Rodríguez Pierna	1000.00 m².	1102.18m².	1.133%
26	Pilar San Cipriano González	600.00 m².	580.00 m².	0.596%
27	Sagrario Núñez de Arenas Pérez	650.00 m².	632.00 m².	0.650%
28	Serafín Marcos González	1000.00 m².	982.00 m².	1.010%
29	Emeterio Luis Grande	1000.00 m².	1011.00 m².	1.040%
30	Alicia Aparicio Sánchez	1000.00 m².	1028.00 m².	1.057%
31	Bernarda Sánchez García	1500.00 m².	1555.00 m².	1.599%
32	Felicísimo Delgado Fraile	1045.00 m².	1290.79 m².	1.327%
33	Teodoro Sánchez González	1500.00 m².	1488.41 m².	1.530%
34	Eugenio Moreda Poveda	1000.00 m².	1043.00 m².	1.072%
35	Jesús Hernández Bueno	1000.00 m².	1004.00 m².	1.032%
36	Mª Del Carmen Criado Calzada	1000.00 m².	995.00 m².	1.023%
37	Magdalena Liabres Serra	1000.00 m².	1008.00 m².	1.036%
38	Agustín Calvo Martín	1000.00 m².	1010.00 m².	1.038%
39	Maria Cristina Quev.	500.00 m².	496.00 m².	0.510%
40	Ángel Fernández Rincón	1240.00 m².	1201.15 m².	1.235%
41	Daniel Sanz García			
42	Isabel Duque Sanabria			
43	Lorenzo Báez Diez			

PARCELA Nº	PROPIEDAD	SUPERFICIE CATASTRAL	SUPERFICIE MEDICIÓN	PARTICIPACION %
41	Antonio García Muñoz	1077.00 m².	1097.36 m².	1.128%
42	Teresa Serrano Martínez			
43	Lorenzo González Benito	2000.00 m².	1022.00 m².	1.051%
44	Mª Nieves González Pérez		995.00 m².	1.023%
45	Lorenzo González Benito		981.50 m².	1.009%
46	Mª Nieves González Pérez	1050.00 m².	1014.60 m².	1.043%
47	Lázaro García Sánchez		981.50 m².	1.009%
48	Mark Beyebach Bendisch	1000.00 m².	1038.97 m².	1.068%
49	Carlos Roberto De La Cruz Sánchez			
50	Mª Nieves Estévez Díez	1475.00 m².	1459.00 m².	1.500%
51	Ángel Gómez Hernández	1000.00 m².	978.00 m².	1.006%
52	Rosa Mª Zarco Heredia	489.00 m².	490.00 m².	0.504%
53	Felix Hernández Vicente	1000.00 m².	977.00 m².	1.005%
54	Jesús Fraile Encinas y Otros	1500.00 m².	1586.50 m².	1.631%
55	Luis Francisco Martín	1630.00 m².	1690.43 m².	1.738%
56	Presentación Marcos Rivas	1440.00 m².	1475.63 m².	1.517%
57	Francisco Martín Vizán	950.00 m².	975.00 m².	1.003%
58	Benito Barbero González			
59	Josefa Vicente Hidalgo			
60	Emilio Fernández Rincón			
61	Luis Martín Rodríguez			
62	Mª Del Carmen Maíllo Sánchez			
63	José Mª Polo Marcos	2135.00 m².	1200.00 m².	1.234%
64	Mª Pilar Tejedor Vicente			
65	José Mª Polo Marcos		1005.16 m².	1.034%
66	Mª Pilar Tejedor Vicente			
67	Ezequiel García Herrero	1000.00 m².	1015.00 m².	1.044%
68	Mª Teresa Sánchez Blanco	1050.00 m².	1035.00 m².	1.064%
69	Josefa Robledo Vicente	970.00 m².	1002.85 m².	1.031%
70	Ramón Vicente Rodríguez	1095.00 m².	883.32 m².	0.908%
71	Ramón Vicente Galiano	1025.00 m².	1025.00 m².	1.054%
72	Ana Rodríguez García	1000.00 m².	1026.00 m².	1.055%
73	Ángel Boyero Henández	1248.00 m².	1248.00 m².	1.283%
74	Yolanda Francho Miguel	1044.00 m².	1056.00 m².	1.086%
75	Manuel Franco Hernandez	975.00 m².	998.00 m².	1.026%
76	David Antunez Carril	500.00 m².	520.00 m².	0.535%
77	Ana Maria Mendez	800.00 m².	891.42 m².	0.917%
78	Mª Isabel Gaytan Caldera	800.00 m².	973.00 m².	1.000%
79	Mª Ignacia Bueno Greco	800.00 m².	1063.46 m².	1.093%
80	Aurelia Amores Polo	800.00 m².	1061.99 m².	1.092%
81	Eduardo Pérez Amores	800.00 m².	1061.99 m².	1.092%
82	Roberto Dominguez Mateos	1800.00 m².	1718.33 m².	1.767%
83	Roberto Dominguez Mateos	1630.00 m².	1623.62 m².	1.669%
84	Roberto Dominguez Mateos	1980.00 m².	1892.62 m².	1.946%
85	Roberto Dominguez Mateos	1980.00 m².	1892.62 m².	1.946%
86	Roberto Dominguez Mateos	1980.00 m².	1892.62 m².	1.946%
87	Roberto Dominguez Mateos	1980.00 m².	1892.62 m².	1.946%
88	Roberto Dominguez Mateos	1980.00 m².	1892.62 m².	1.946%
89	Roberto Dominguez Mateos	1980.00 m².	1892.62 m².	1.946%
90	Roberto Dominguez Mateos	1980.00 m².	1892.62 m².	1.946%
91	Roberto Dominguez Mateos	1980.00 m².	1892.62 m².	1.946%
92	Roberto Dominguez Mateos	1980.00 m².	1892.62 m².	1.946%
93	Roberto Dominguez Mateos	1980.00 m².	1892.62 m².	1.946%
94	Roberto Dominguez Mateos	1980.00 m².	1892.62 m².	1.946%
95	Roberto Dominguez Mateos	1980.00 m².	1892.62 m².	1.946%
96	Roberto Dominguez Mateos	1980.00 m².	1892.62 m².	1.946%
97	Roberto Dominguez Mateos	1980.00 m².	1892.62 m².	1.946%
98	Roberto Dominguez Mateos	1980.00 m².	1892.62 m².	1.946%
99	Roberto Dominguez Mateos	1980.00 m².	1892.62 m².	1.946%
100	Roberto Dominguez Mateos	1980.00 m².	1892.62 m².	1.946%
TOTAL			97256.67 m².	≈100.00 %

PROYECTO DE URBANIZACION Y NORMALIZACION
"LOS GUIJOS"
MIRANDA DE AZAN

PROMOTORES:
AYUNTAMIENTO DE MIRANDA DE AZAN

PLANO DE NORMALIZACION
FINCAS APORTADAS

ESCALA 1:1.000

CIUDAD RODRIGO NOVIEMBRE 2012

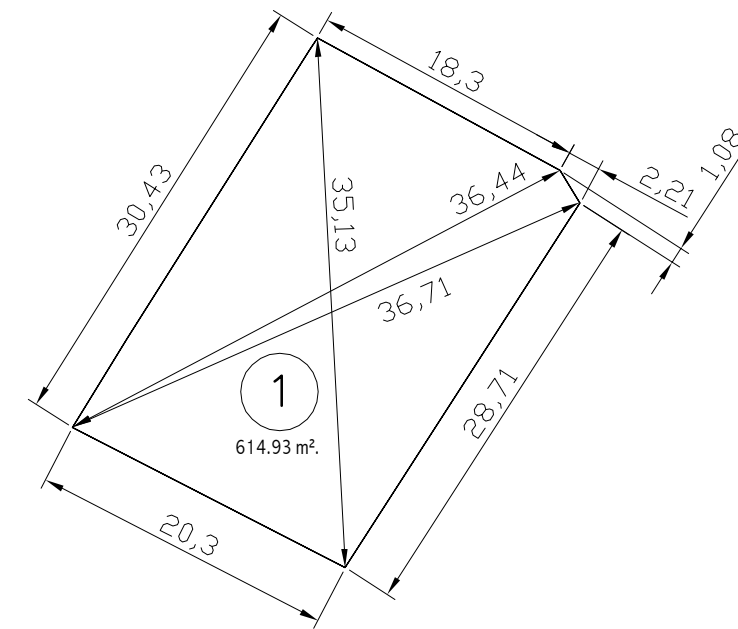
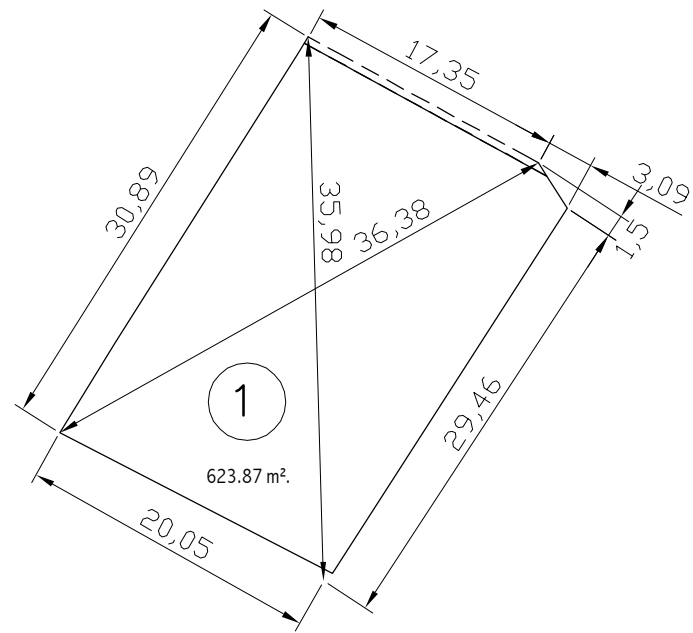
ARQUITECTO:
JUAN JOSE RODRIGUEZ LEWIS

N.1.



Estado actual

Según alineación



Nº	MANZANA	CLASIFICACION	SUPERFICIE SUELO	USOS	Nº MAXIMO DE VIVIENDAS
1	A	Urbano Consolidado	614.93 m².	Vivienda Unifamiliar	1

PROPIEDAD: Mª. Isidora Sánchez Gail

Nº	MANZANA	SUPERFICIE ACTUAL	EDIFICABILIDAD EN m²/m²	SUP. MAXIMA EDIFICABLE	SUP. CESION A CALLE	SUP. CON ALINEACION
1	A	623.87 m².	0.25	155.97m².	8.94 m².	614.93 m².

PROYECTO DE URBANIZACION Y NORMALIZACION
 "LOS GUIJOS"
 MIRANDA DE AZAN

N.2.1

PROMOTORES:
 AYUNTAMIENTO DE MIRANDA DE AZAN

PLANO DE NORMALIZACIÓN

FINCAS AFECTADAS POR LA ALINEACIÓN

ESCALA 1:500

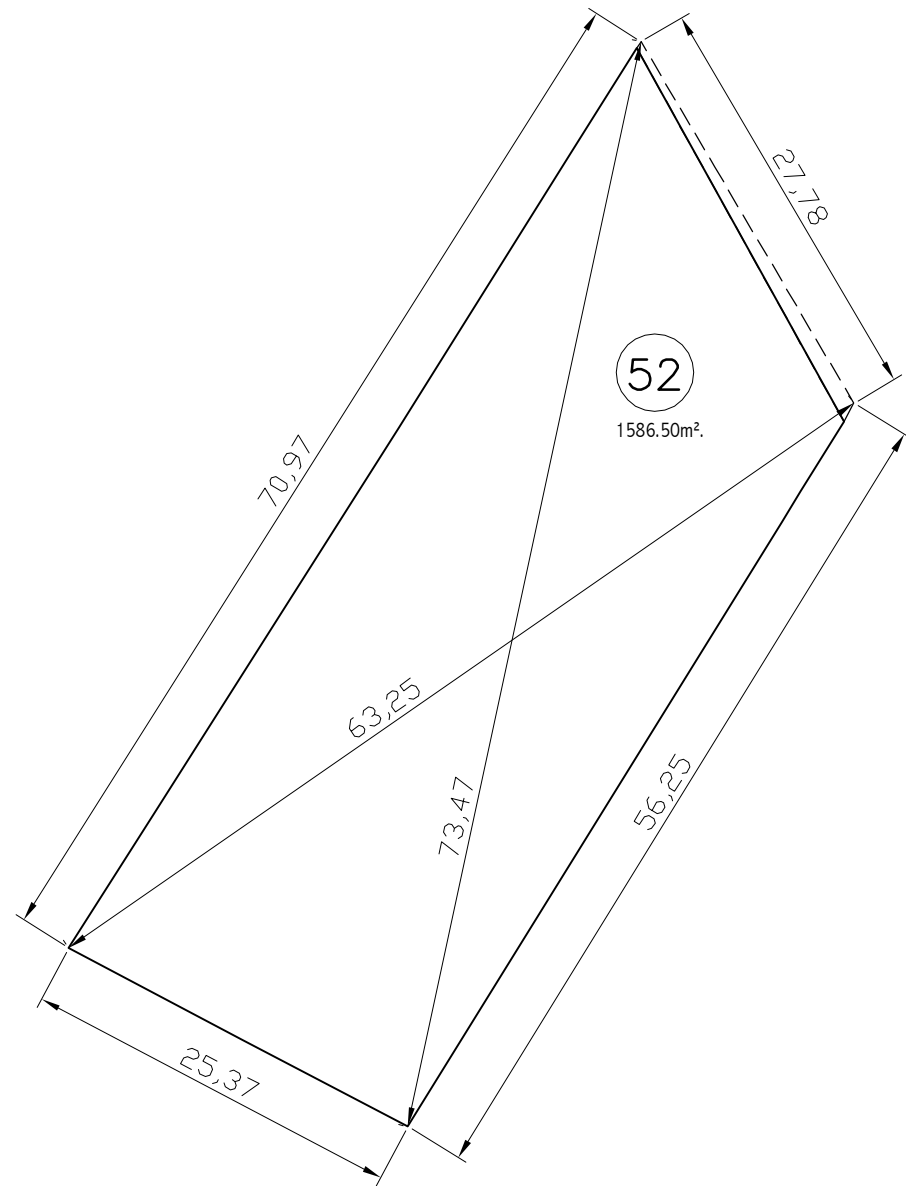
CIUDAD RODRIGO NOVIEMBRE 2012

ARQUITECTO:

JUAN JOSE RODRIGUEZ LEMUS

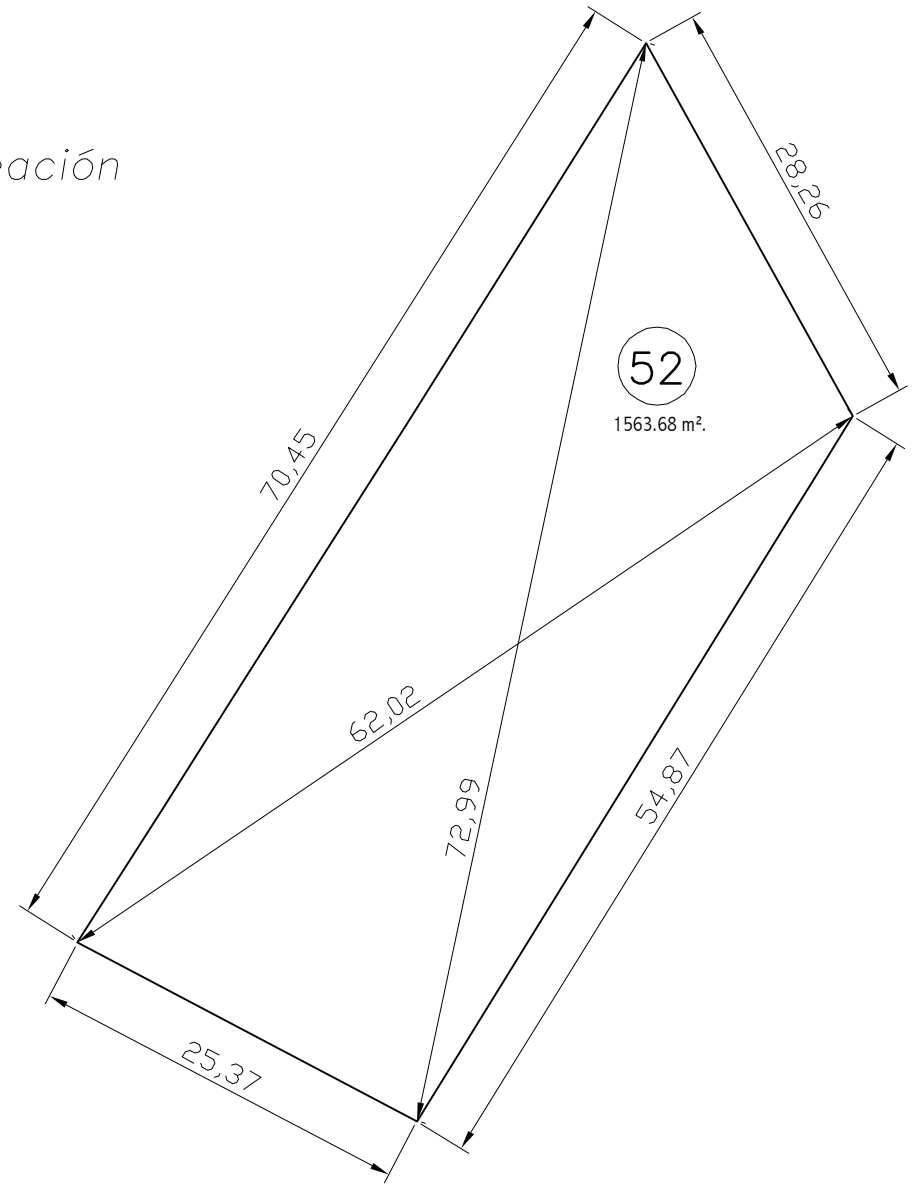


Estado actual



Nº	MANZANA	SUPERFICIE ACTUAL	EDIFICABILIDAD EN m²/m²	SUP. MAXIMA EDIFICABLE	SUP. CESION A CALLE	SUP. CON ALINEACION
52	F	1586.50 m².	0.25	250.00 m².	22.82 m².	1563.68 m².

Según alineación



Nº	MANZANA	CLASIFICACION	SUPERFICIE SUELO	USOS	Nº MAXIMO DE VIVIENDAS
52	F	Urbano Consolidado	1563.68 m².	Vivienda Unifamiliar	1

PROPIEDAD: Francisco Martín Vizán

PROYECTO DE URBANIZACION Y NORMALIZACION
 "LOS GUIJOS"
 MIRANDA DE AZAN

N.2.2

PROMOTORES:
 AYUNTAMIENTO DE MIRANDA DE AZAN

ARQUITECTO:

PLANO DE NORMALIZACIÓN

FINCAS AFECTADAS POR LA ALINEACIÓN

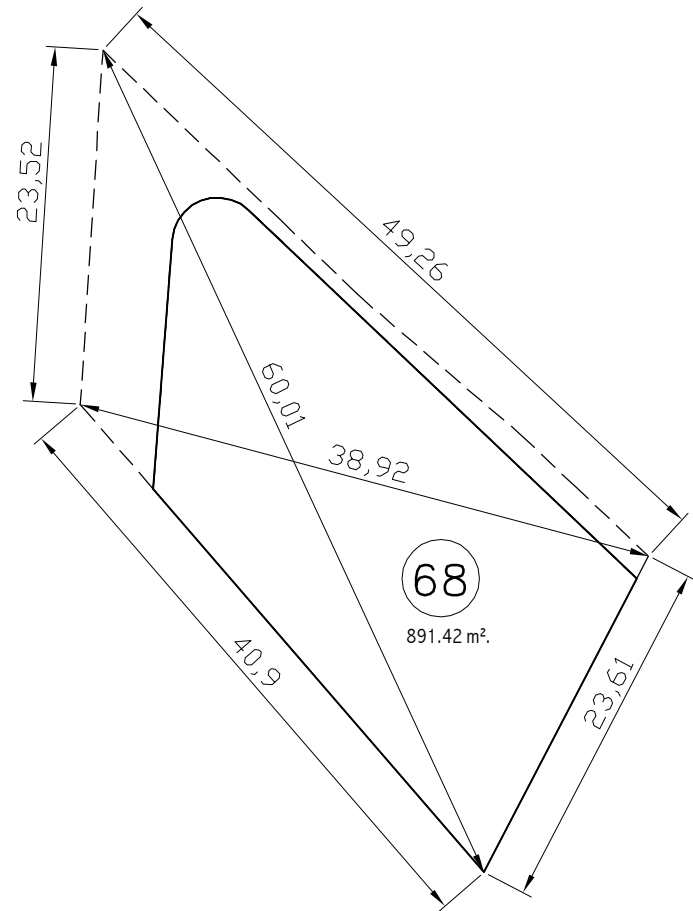
ESCALA 1:500

CIUDAD RODRIGO NOVIEMBRE 2012

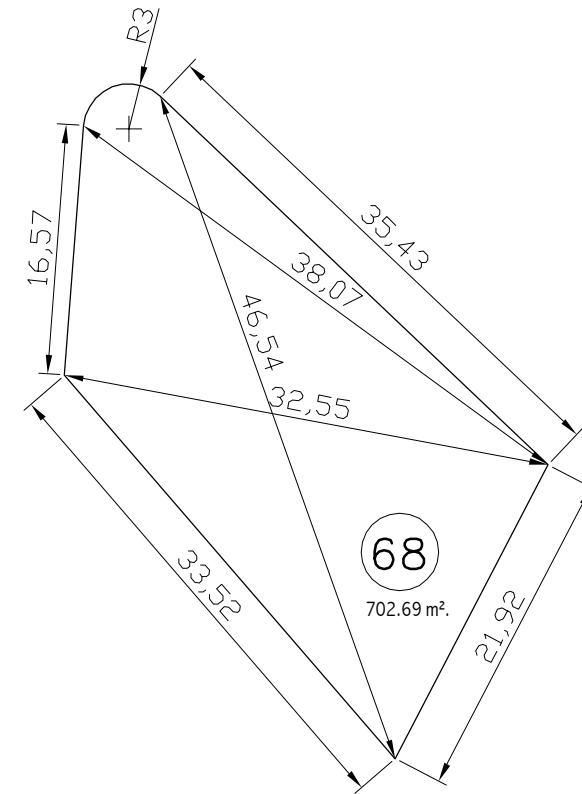
JUAN JOSE RODRIGUEZ LEMUS



Estado actual



Según alineación



Nº	MANZANA	CLASIFICACION	SUPERFICIE SUELO	USOS	Nº MAXIMO DE VIVIENDAS
68	I	Urbano Consolidado	702.69 m².	Vivienda Unifamiliar	1

PROPIEDAD: Roberto Domínguez Mateos

Nº	MANZANA	SUPERFICIE ACTUAL	EDIFICABILIDAD EN m²/m²	SUP. MAXIMA EDIFICABLE	SUP. CESION	SUP. CON ALINEACION
68	I	891.42 m².	0.25	250.00 m².	188.73 m².	702.69 m².

PROYECTO DE URBANIZACION Y NORMALIZACION
 "LOS GUIJOS"
 MIRANDA DE AZAN

N.2.3

PROMOTORES:

AYUNTAMIENTO DE MIRANDA DE AZAN

PLANO DE NORMALIZACIÓN

FINCAS AFECTADAS POR LA ALINEACIÓN

ESCALA 1:500

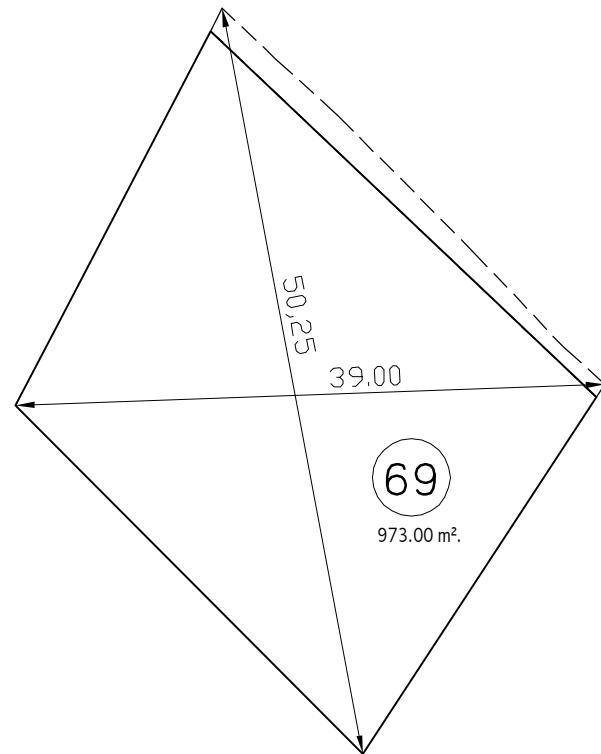
CIUDAD RODRIGO NOVIEMBRE 2012

ARQUITECTO:

JUAN JOSE RODRIGUEZ LEMUS

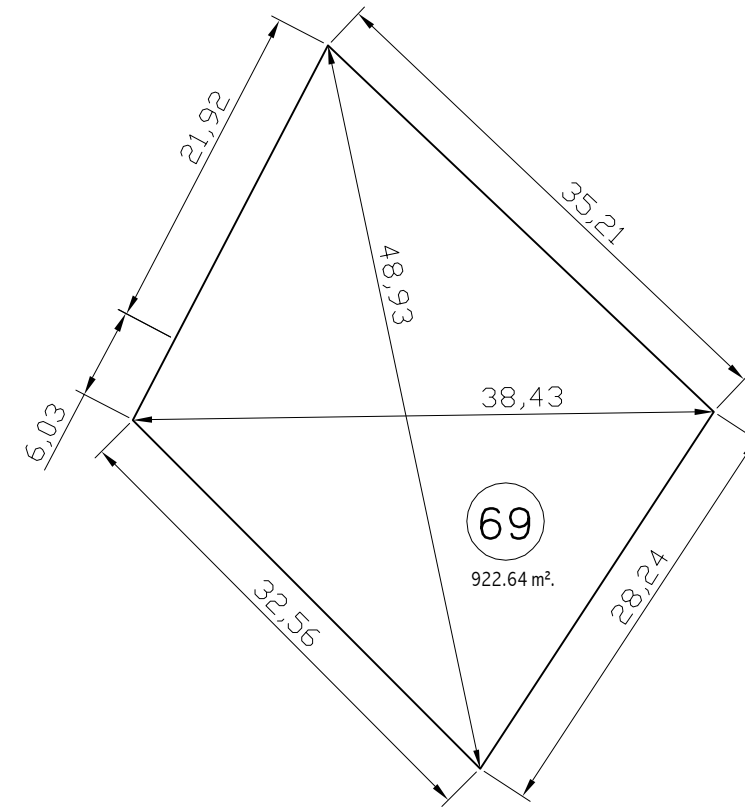


Estado actual



Nº	MANZANA	SUPERFICIE ACTUAL	EDIFICABILIDAD EN m²/m²	SUP. MAXIMA EDIFICABLE	SUP. CESION	SUP. CON ALINEACION
69	I	973.00 m².	0.25	243.25	50.36 m².	922.64 m².

Según alineación



Nº	MANZANA	CLASIFICACION	SUPERFICIE SUELO	USOS	Nº MAXIMO DE VIVIENDAS
69	I	Urbano Consolidado	922.64 m².	Vivienda Unifamiliar	1

PROPIEDAD: Roberto Dominguez Mateos

PROYECTO DE URBANIZACION Y NORMALIZACION
 "LOS GUIJOS"
 MIRANDA DE AZAN

N.2.4

PROMOTORES:
 AYUNTAMIENTO DE MIRANDA DE AZAN

PLANO DE NORMALIZACIÓN

FINCAS AFECTADAS POR LA ALINEACIÓN

ESCALA 1:500

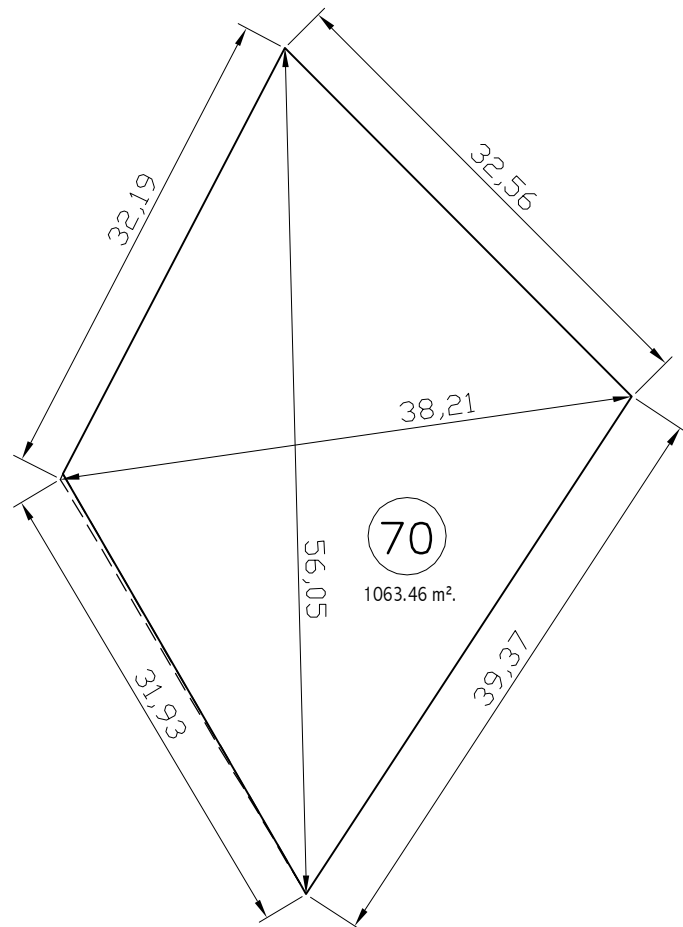
CIUDAD RODRIGO NOVIEMBRE 2012

ARQUITECTO:

JUAN JOSE RODRIGUEZ LEMUS

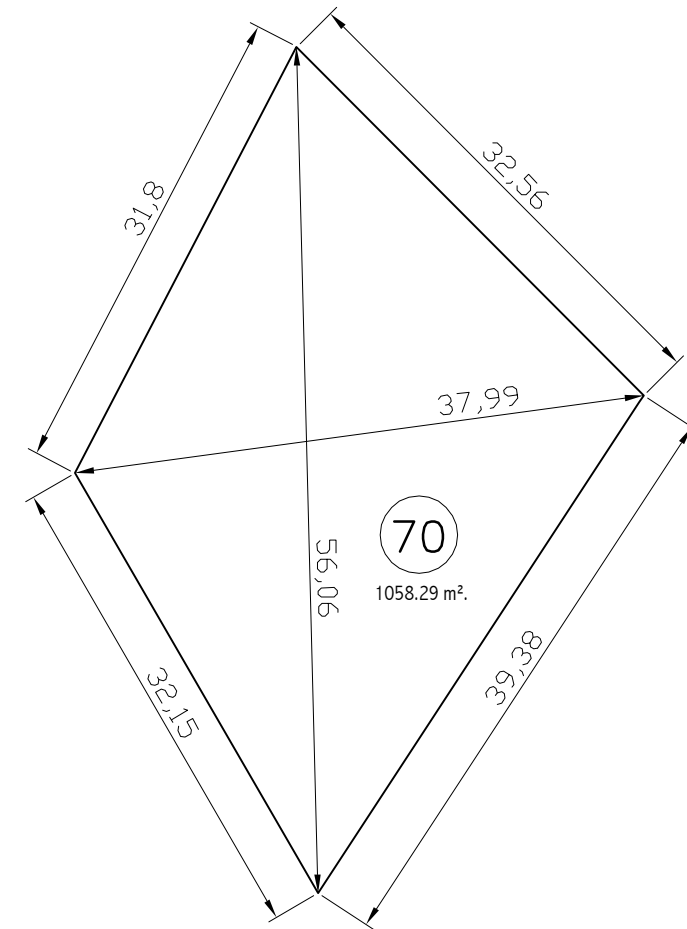


Estado actual



Nº	MANZANA	SUPERFICIE ACTUAL	EDIFICABILIDAD EN m²/m²	SUP. MAXIMA EDIFICABLE	SUP. CESION	SUP. CON ALINEACION
70	I	1063.46 m².	0.25	250.00 m².	5.17 m².	1058.29 m².

Según alineación



Nº	MANZANA	CLASIFICACION	SUPERFICIE SUELO	USOS	Nº MAXIMO DE VIVIENDAS
70	I	Urbano Consolidado	1058.29 m².	Vivienda Unifamiliar	1

PROPIEDAD: Roberto Domínguez Mateos

PROYECTO DE URBANIZACION Y NORMALIZACION
 "LOS GUIJOS"
 MIRANDA DE AZAN

N.2.5

PROMOTORES:

AYUNTAMIENTO DE MIRANDA DE AZAN

PLANO DE NORMALIZACIÓN

FINCAS AFECTADAS POR LA ALINEACIÓN

ESCALA 1:500

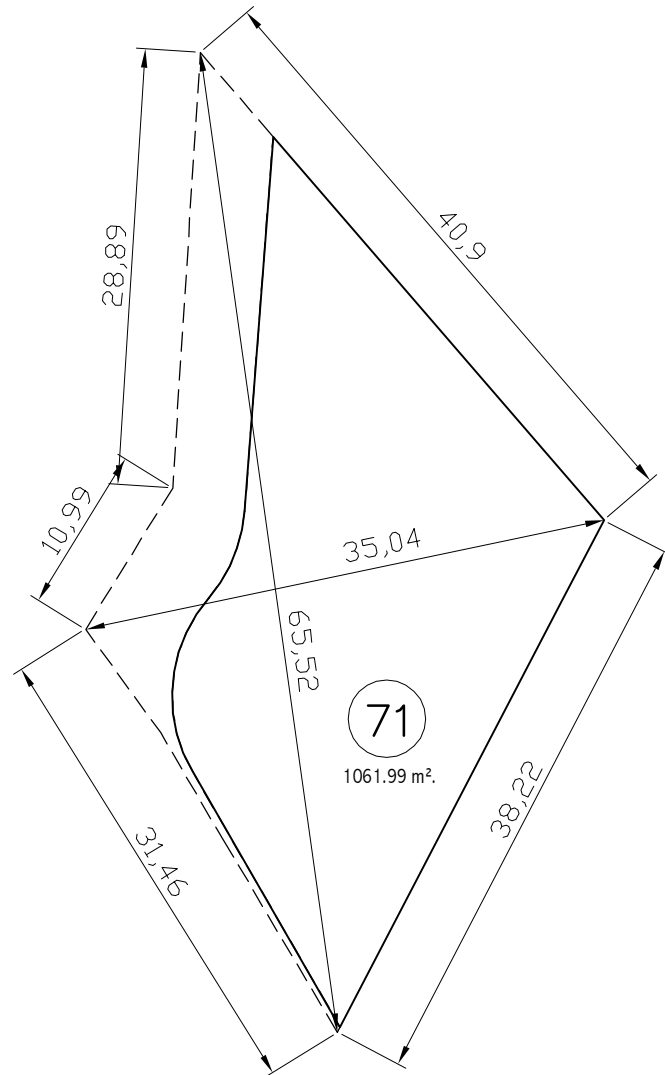
CIUDAD RODRIGO NOVIEMBRE 2012

ARQUITECTO:

JUAN JOSE RODRIGUEZ LEMUS

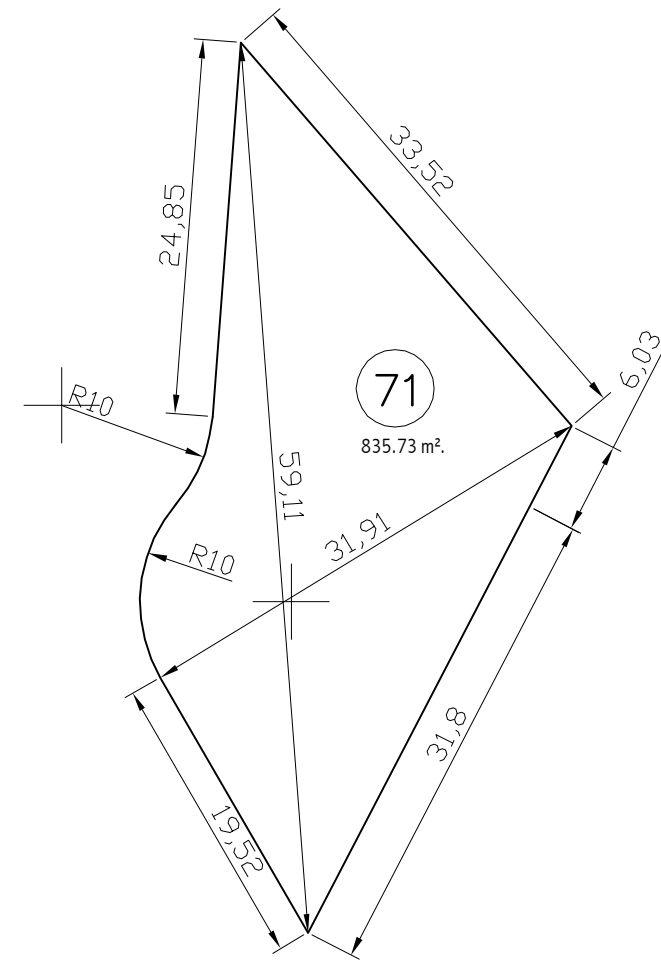


Estado actual



Nº	MANZANA	SUPERFICIE ACTUAL	EDIFICABILIDAD EN m²/m²	SUP. MAXIMA EDIFICABLE	SUP. CESION	SUP. CON ALINEACION
71	I	1061.99 m².	0.25	250.00 m².	226.26 m².	835.73 m².

Según alineación



Nº	MANZANA	CLASIFICACION	SUPERFICIE SUELO	USOS	Nº MAXIMO DE VIVIENDAS
71	I	Urbano Consolidado	835.73 m².	Vivienda Unifamiliar	1

PROPIEDAD: Roberto Domínguez Mateos

PROYECTO DE URBANIZACION Y NORMALIZACION
 "LOS GUIJOS"
 MIRANDA DE AZAN

N.2.6

PROMOTORES:
 AYUNTAMIENTO DE MIRANDA DE AZAN

PLANO DE NORMALIZACIÓN

FINCAS AFECTADAS POR LA ALINEACIÓN

ESCALA 1:500

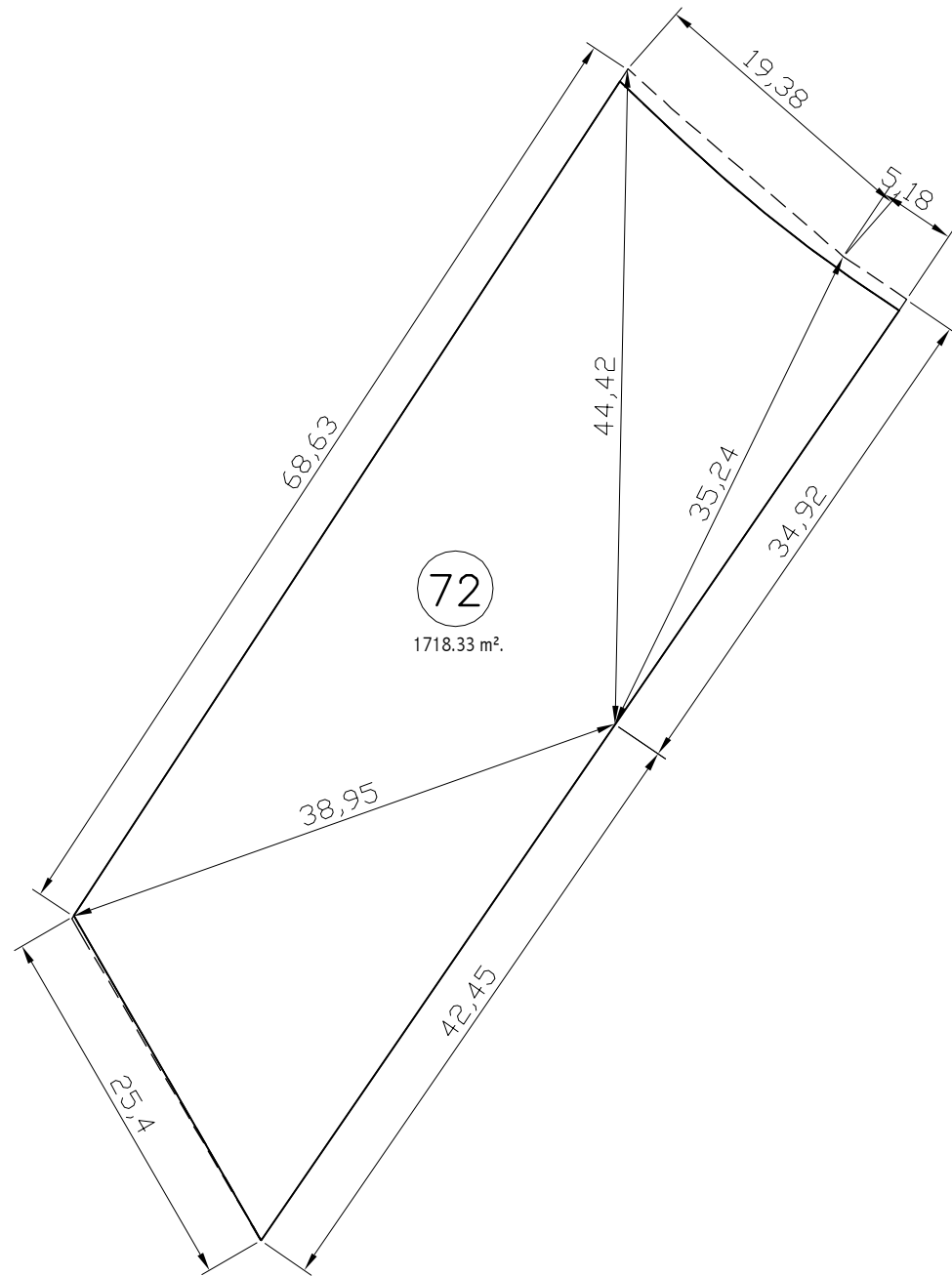
CIUDAD RODRIGO NOVIEMBRE 2012

ARQUITECTO:

JUAN JOSE RODRIGUEZ LEMUS

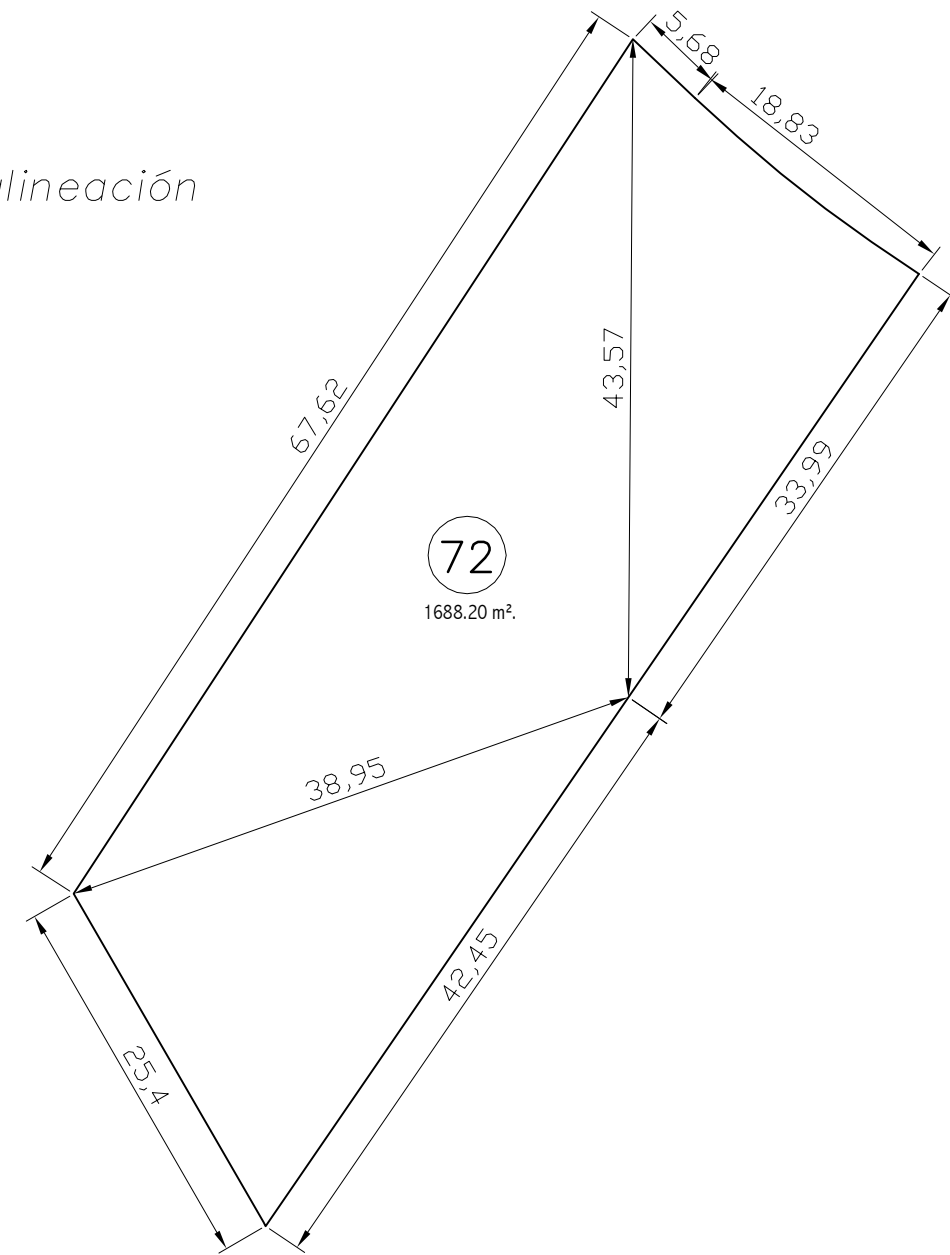


Estado actual



Nº	MANZANA	SUPERFICIE ACTUAL	EDIFICABILIDAD EN m²/m²	SUP. MAXIMA EDIFICABLE	SUP. CESION A CALLE	SUP. CON ALINEACION
72	I	1718.33 m².	0.25	250.00 m².	30.13 m².	1688.20 m².

Según alineación



Nº	MANZANA	CLASIFICACION	SUPERFICIE SUELO	USOS	Nº MAXIMO DE VIVIENDAS
72	I	Urbano Consolidado		Vivienda Unifamiliar	1

PROPIEDAD: AYUNTAMIENTO DE MIRANDA DE AZAN "Los Pozos"

PROYECTO DE URBANIZACION Y NORMALIZACION
"LOS GUIJOS"
MIRANDA DE AZAN

N.2.7

PROMOTORES:
AYUNTAMIENTO DE MIRANDA DE AZAN

ARQUITECTO:

PLANO DE NORMALIZACIÓN

FINCAS AFECTADAS POR LA ALINEACIÓN

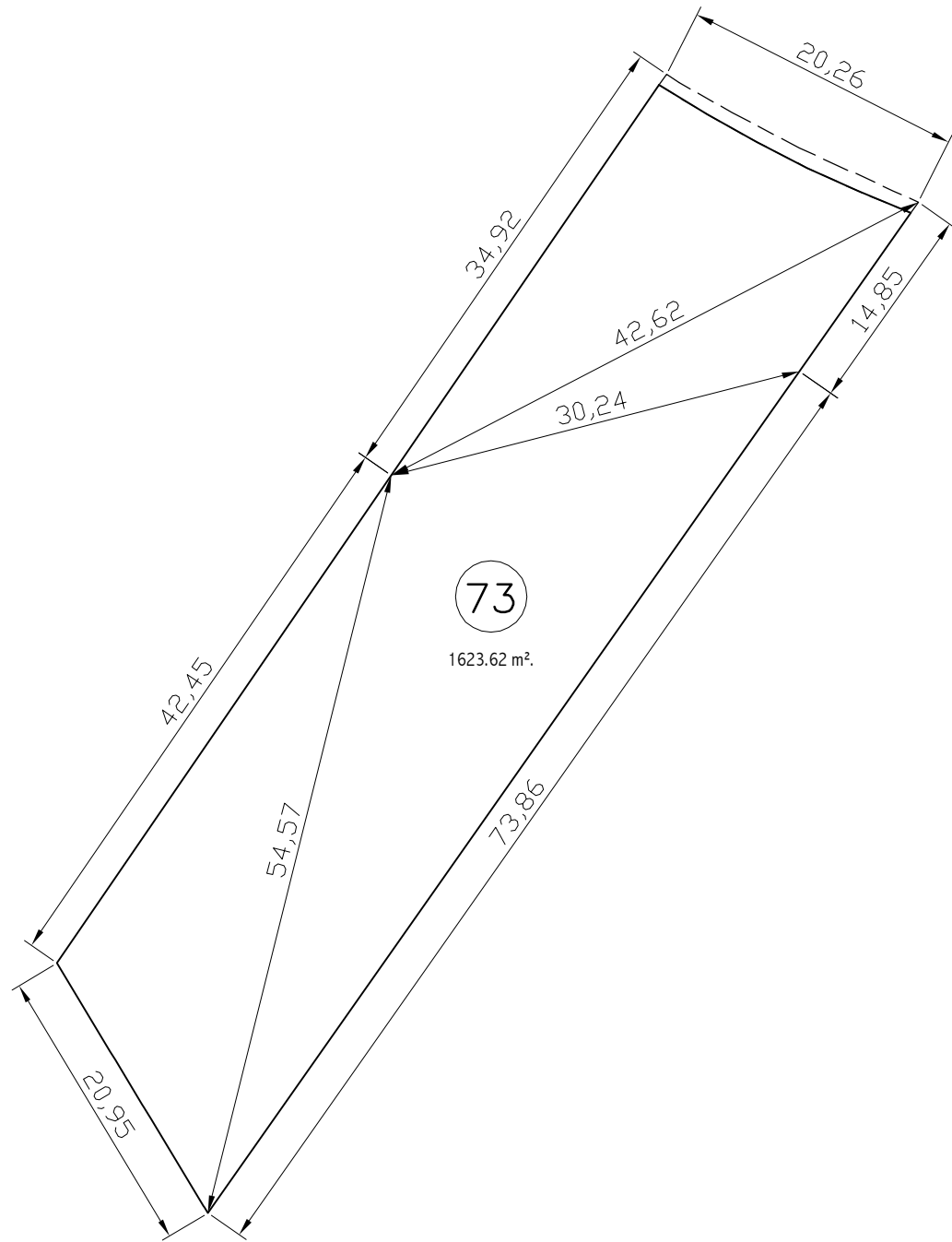
ESCALA 1:500

CIUDAD RODRIGO NOVIEMBRE 2012

JUAN JOSE RODRIGUEZ LEMUS

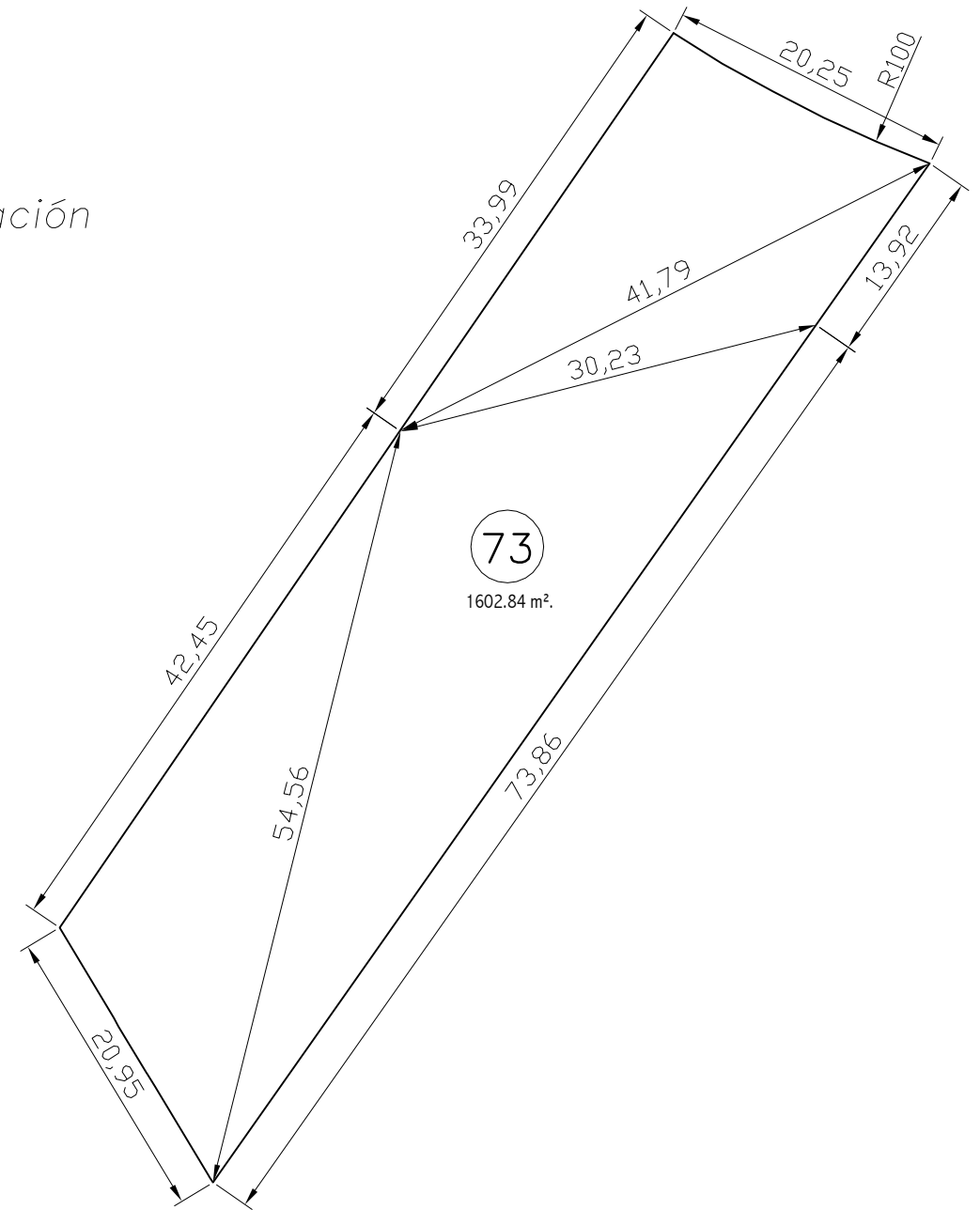


Estado actual



Nº	MANZANA	SUPERFICIE ACTUAL	EDIFICABILIDAD EN m²/m²	SUP. MAXIMA EDIFICABLE	SUP. CESION A CALLE	SUP. CON ALINEACION
73	I	1623.62 m².	0.25	250.00 m².	20.78 m².	1602.84 m².

Según alineación



Nº	MANZANA	CLASIFICACION	SUPERFICIE SUELO	USOS	Nº MAXIMO DE VIVIENDAS
73	I	Urbano Consolidado	1602.84 m².	Vivienda Unifamiliar	1

PROPIEDAD: Genaro San Cipriano Martínez y Julia González Mata

PROYECTO DE URBANIZACION Y NORMALIZACION
 "LOS GUIJOS"
 MIRANDA DE AZAN

N.2.8

PROMOTORES:
 AYUNTAMIENTO DE MIRANDA DE AZAN

PLANO DE NORMALIZACIÓN

FINCAS AFECTADAS POR LA ALINEACIÓN

ESCALA 1:500

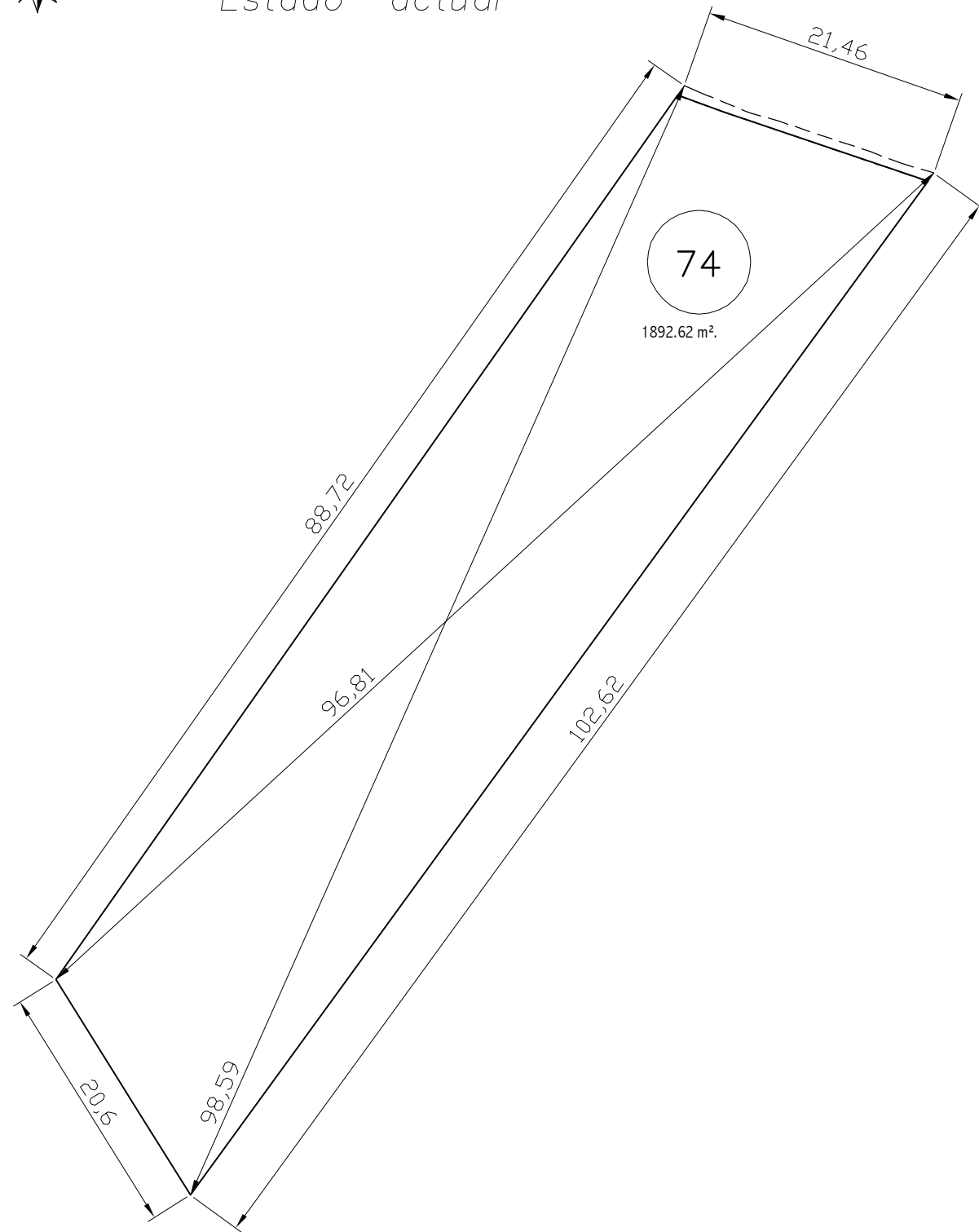
CIUDAD RODRIGO NOVIEMBRE 2012

ARQUITECTO:

JUAN JOSE RODRIGUEZ LEMUS



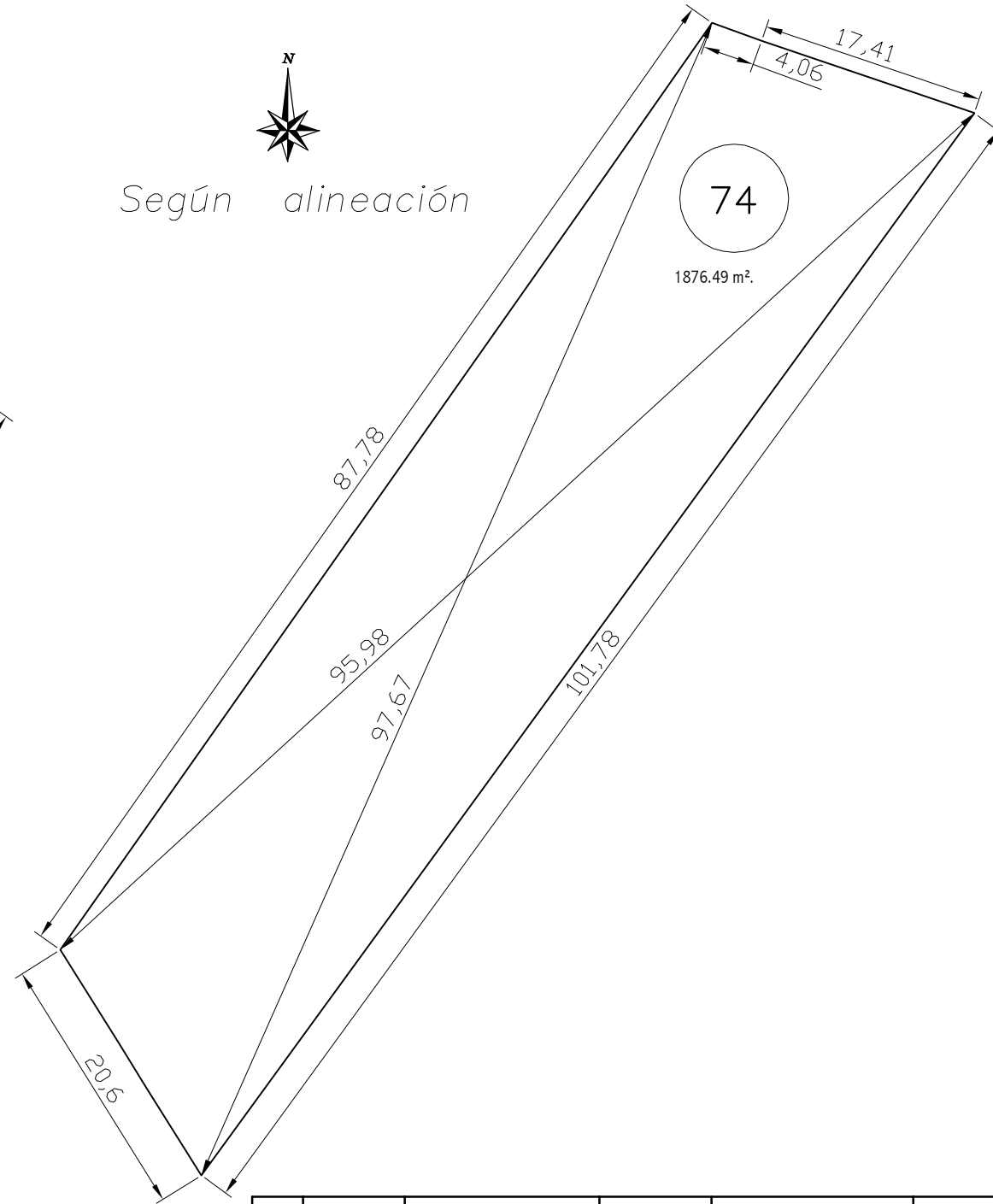
Estado actual



Nº	MANZANA	SUPERFICIE ACTUAL	EDIFICABILIDAD EN m²/m²	SUP. MAXIMA EDIFICABLE	SUP. CESION A CALLE	SUP. CON ALINEACION
74	I	1892.62 m².	0.25	250.00 m².	16.13 m².	1876.49 m².



Según alineación



Nº	MANZANA	CLASIFICACION	SUPERFICIE SUELO	USOS	Nº MAXIMO DE VIVIENDAS
74	I	Urbano Consolidado	1876.49 m².	Vivienda Unifamiliar	1

PROPIEDAD: Tristán Peralta Morales

PROYECTO DE URBANIZACION Y NORMALIZACION
"LOS GUIJOS"
MIRANDA DE AZAN

N.2.9

PROMOTORES:

AYUNTAMIENTO DE MIRANDA DE AZAN

PLANO DE NORMALIZACIÓN

FINCAS AFECTADAS POR LA ALINEACIÓN

ESCALA 1:500

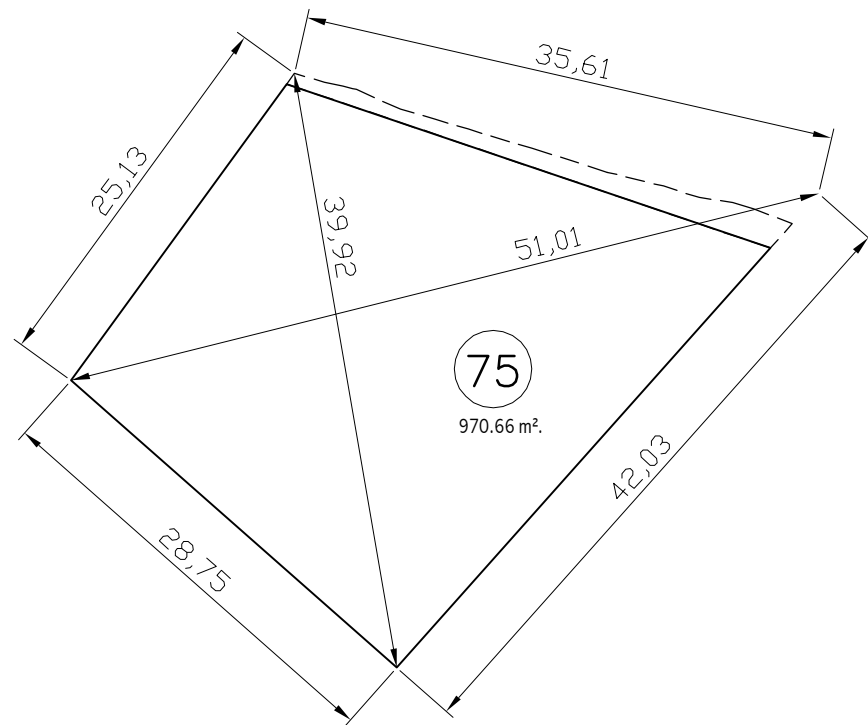
CIUDAD RODRIGO NOVIEMBRE 2012

ARQUITECTO:

JUAN JOSE RODRIGUEZ LEMUS

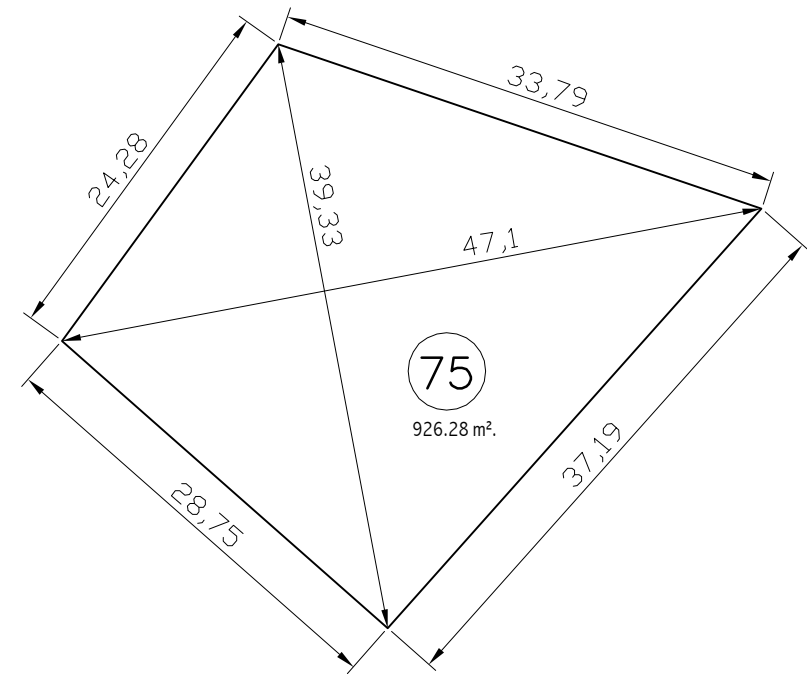


Estado actual



Nº	MANZANA	SUPERFICIE ACTUAL	EDIFICABILIDAD EN m²/m²	SUP. MAXIMA EDIFICABLE	SUP. CESION A CALLE	SUP. CON ALINEACION
75	I	970.66 m².	0.25	242.67 m².	44.38 m².	926.28 m².

Según alineación



Nº	MANZANA	CLASIFICACION	SUPERFICIE SUELO	USOS	Nº MAXIMO DE VIVIENDAS
75	I	Urbano Consolidado	926.28 m².	Vivienda Unifamiliar	1

PROPIEDAD: Maria Escribano Sánchez, Carlos Agúndez Agúndez

PROYECTO DE URBANIZACION Y NORMALIZACION
 "LOS GUIJOS"
 MIRANDA DE AZAN

N.2.10

PROMOTORES:
 AYUNTAMIENTO DE MIRANDA DE AZAN

PLANO DE NORMALIZACIÓN

FINCAS AFECTADAS POR LA ALINEACIÓN

ESCALA 1:500

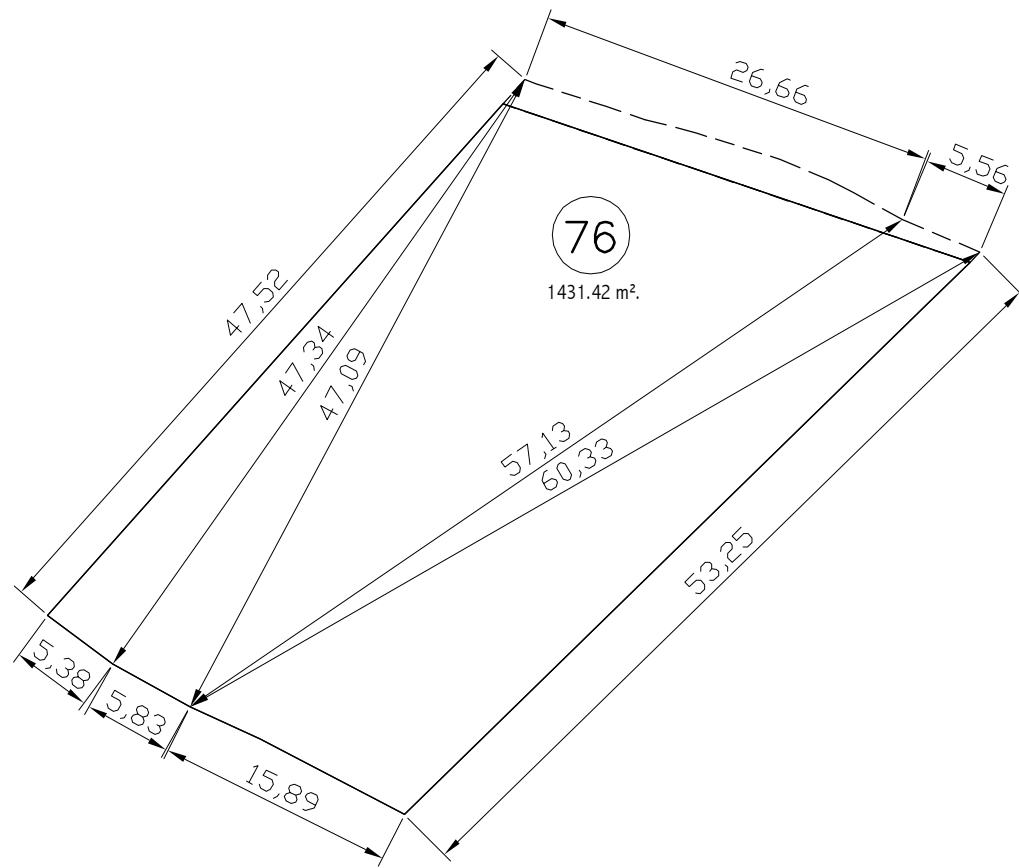
CIUDAD RODRIGO NOVIEMBRE 2012

ARQUITECTO:

JUAN JOSE RODRIGUEZ LEMUS

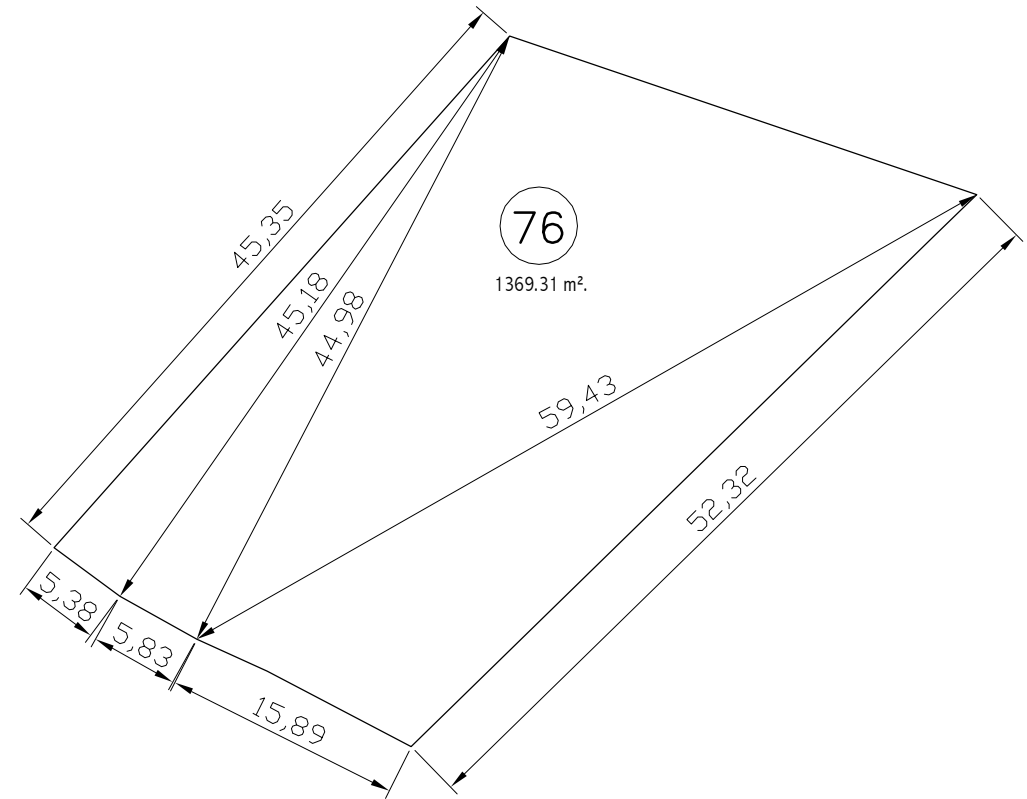


Estado actual



Nº	MANZANA	SUPERFICIE ACTUAL	EDIFICABILIDAD EN m²/m²	SUP. MAXIMA EDIFICABLE	SUP. CESION A CALLE	SUP. CON ALINEACION
76	I	1431.42 m².	0.25	250.00 m².	62.11 m².	1369.31 m².

Según alineación



Nº	MANZANA	CLASIFICACION	SUPERFICIE SUELO	USOS	Nº MAXIMO DE VIVIENDAS
76	I	Urbano Consolidado	1369.31 m².	Vivienda Unifamiliar	1

PROPIEDAD: Amalia Rodríguez Esteban

PROYECTO DE URBANIZACION Y NORMALIZACION
 "LOS GUIJOS"
 MIRANDA DE AZAN

N.2.11

PROMOTORES:
 AYUNTAMIENTO DE MIRANDA DE AZAN

PLANO DE NORMALIZACIÓN

FINCAS AFECTADAS POR LA ALINEACIÓN

ESCALA 1:500

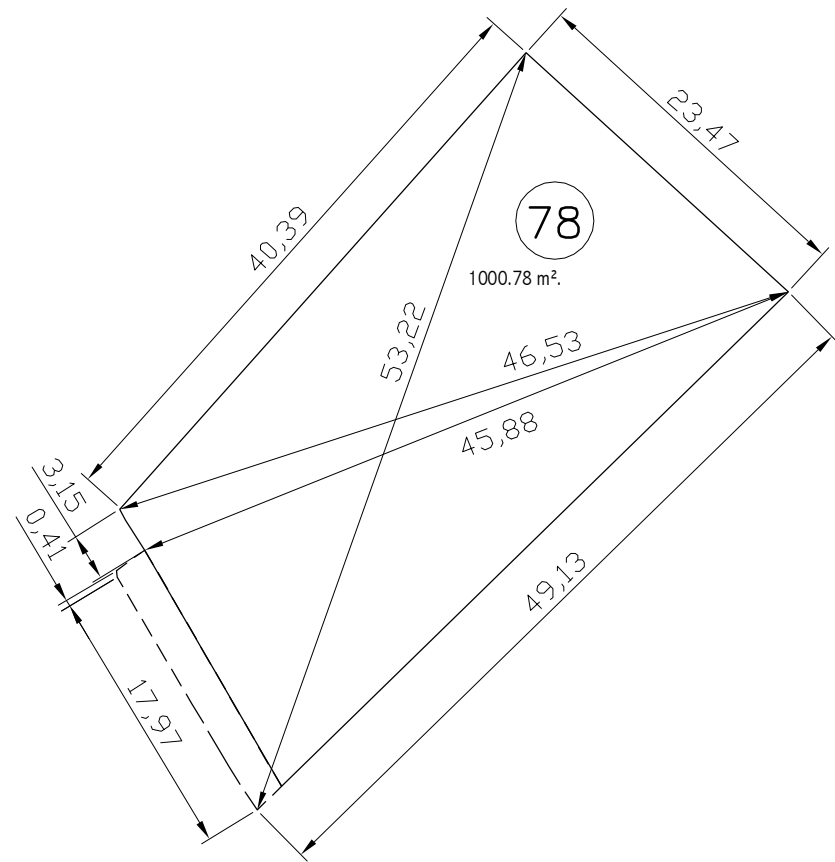
CIUDAD RODRIGO NOVIEMBRE 2012

ARQUITECTO:

JUAN JOSE RODRIGUEZ LEMUS

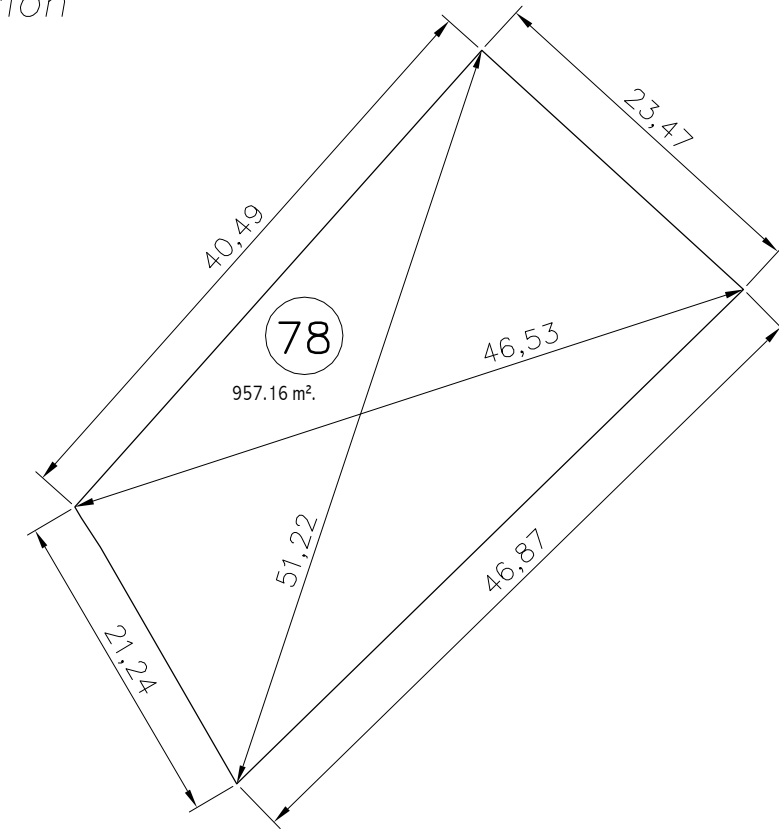


Estado actual



Nº	MANZANA	SUPERFICIE ACTUAL	EDIFICABILIDAD EN m²/m²	SUP. MAXIMA EDIFICABLE	SUP. CESION A CALLE	SUP. CON ALINEACION
78	I	1000.78 m².	0.25	250.00 m².	43.62 m².	957.16 m².

Según alineación



Nº	MANZANA	CLASIFICACION	SUPERFICIE SUELO	USOS	Nº MAXIMO DE VIVIENDAS
78	I	Urbano Consolidado		Vivienda Unifamiliar	1

PROPIEDAD: Amalia Rodríguez Esteban

PROYECTO DE URBANIZACION Y NORMALIZACION
 "LOS GUIJOS"
 MIRANDA DE AZAN

N.2.12

PROMOTORES:
 AYUNTAMIENTO DE MIRANDA DE AZAN

PLANO DE NORMALIZACIÓN

FINCAS AFECTADAS POR LA ALINEACIÓN

ESCALA 1:500

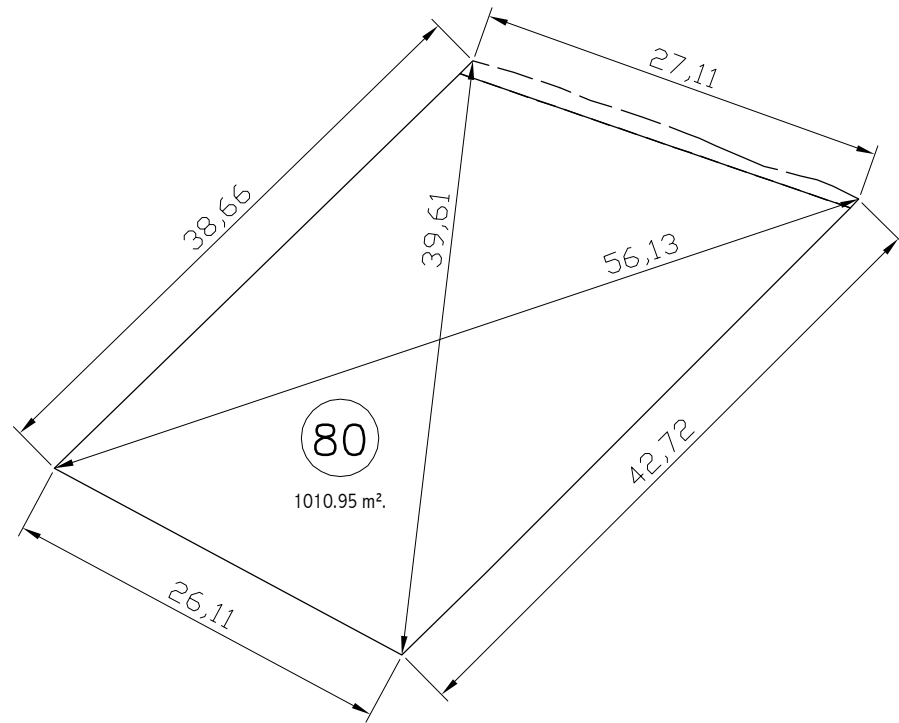
CIUDAD RODRIGO NOVIEMBRE 2012

ARQUITECTO:

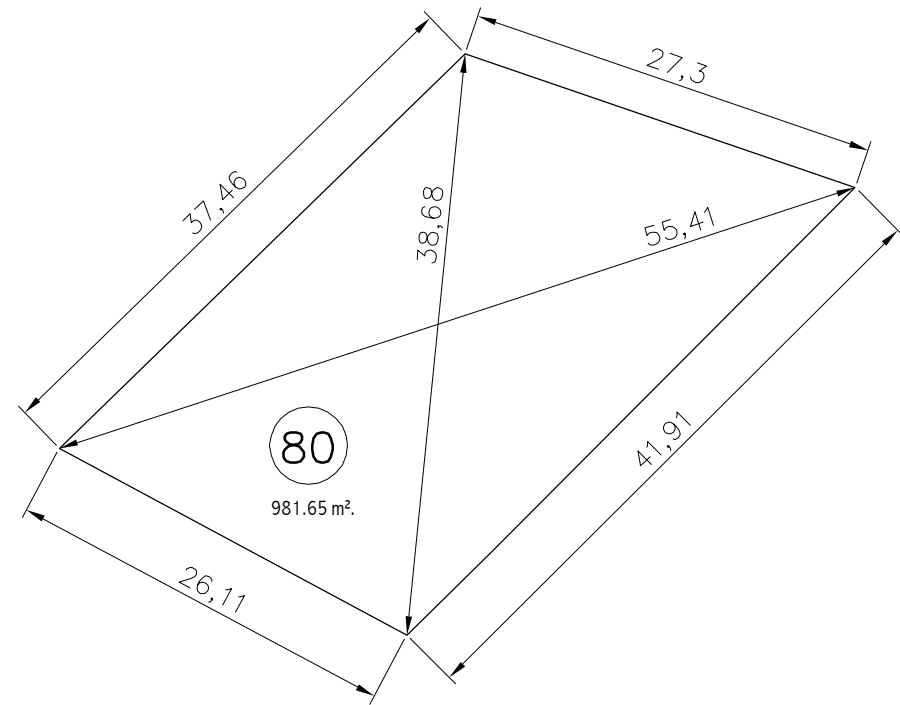
JUAN JOSE RODRIGUEZ LEMUS



Estado actual



Según alineación



Nº	MANZANA	CLASIFICACION	SUPERFICIE SUELO	USOS	Nº MAXIMO DE VIVIENDAS
80	J	Urbano Consolidado	981.65 m².	Vivienda Unifamiliar	2

PROPIEDAD: Andrés Hernández Herrero

Nº	MANZANA	SUPERFICIE ACTUAL	EDIFICABILIDAD EN m²/m²	SUP. MAXIMA EDIFICABLE	SUP. CESION A CALLE	SUP. CON ALINEACION
80	J	1010.95 m².	0.25	250.00 m².	29.30 m².	981.65 m².

PROYECTO DE URBANIZACION Y NORMALIZACION
 "LOS GUIJOS"
 MIRANDA DE AZAN

N.2.13

PROMOTORES:
 AYUNTAMIENTO DE MIRANDA DE AZAN

PLANO DE NORMALIZACIÓN

FINCAS AFECTADAS POR LA ALINEACIÓN

ESCALA 1:500

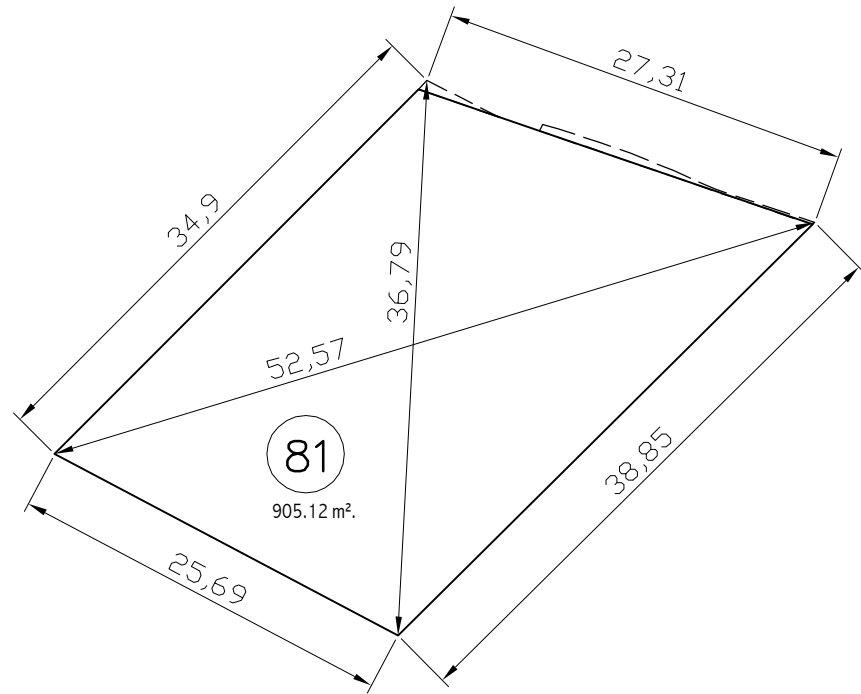
CIUDAD RODRIGO NOVIEMBRE 2012

ARQUITECTO:

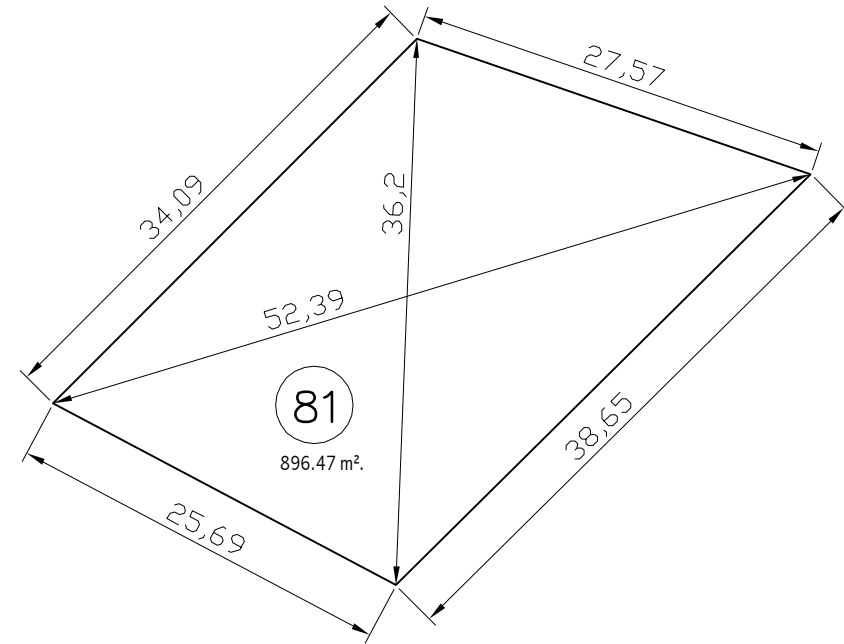
JUAN JOSE RODRIGUEZ LEMUS



Estado actual



Según alineación



Nº	MANZANA	CLASIFICACION	SUPERFICIE SUELO	USOS	Nº MAXIMO DE VIVIENDAS
81	J	Urbano Consolidado	896.47 m².	Vivienda Unifamiliar	1

PROPIEDAD: Luis Álvarez García y Sabina Carrera Real

Nº	MANZANA	SUPERFICIE ACTUAL	EDIFICABILIDAD EN m²/m²	SUP. MAXIMA EDIFICABLE	SUP. CESION A CALLE	SUP. CON ALINEACION
81	J	905.12 m².	0.25	226.28m².	8.65 m².	896.47 m².

PROYECTO DE URBANIZACION Y NORMALIZACION
 "LOS GUIJOS"
 MIRANDA DE AZAN

N.2.14

PROMOTORES:
 AYUNTAMIENTO DE MIRANDA DE AZAN

PLANO DE NORMALIZACIÓN

FINCAS AFECTADAS POR LA ALINEACIÓN

ESCALA 1:500

CIUDAD RODRIGO NOVIEMBRE 2012

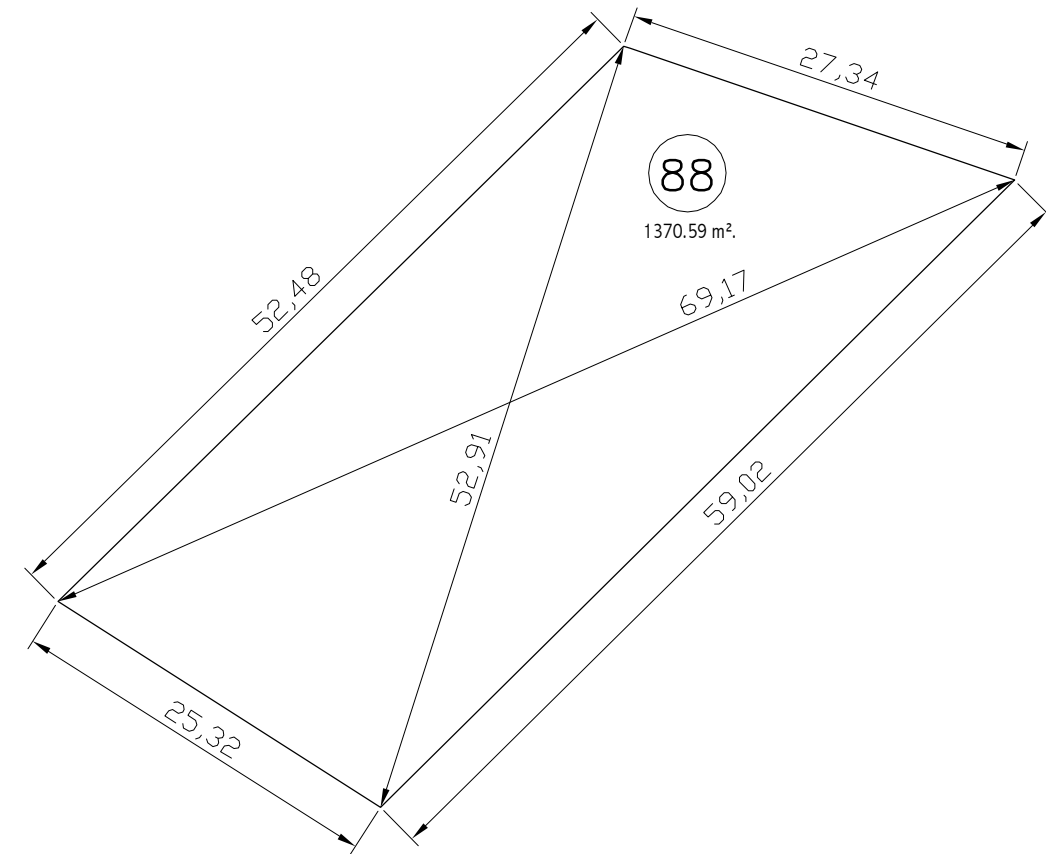
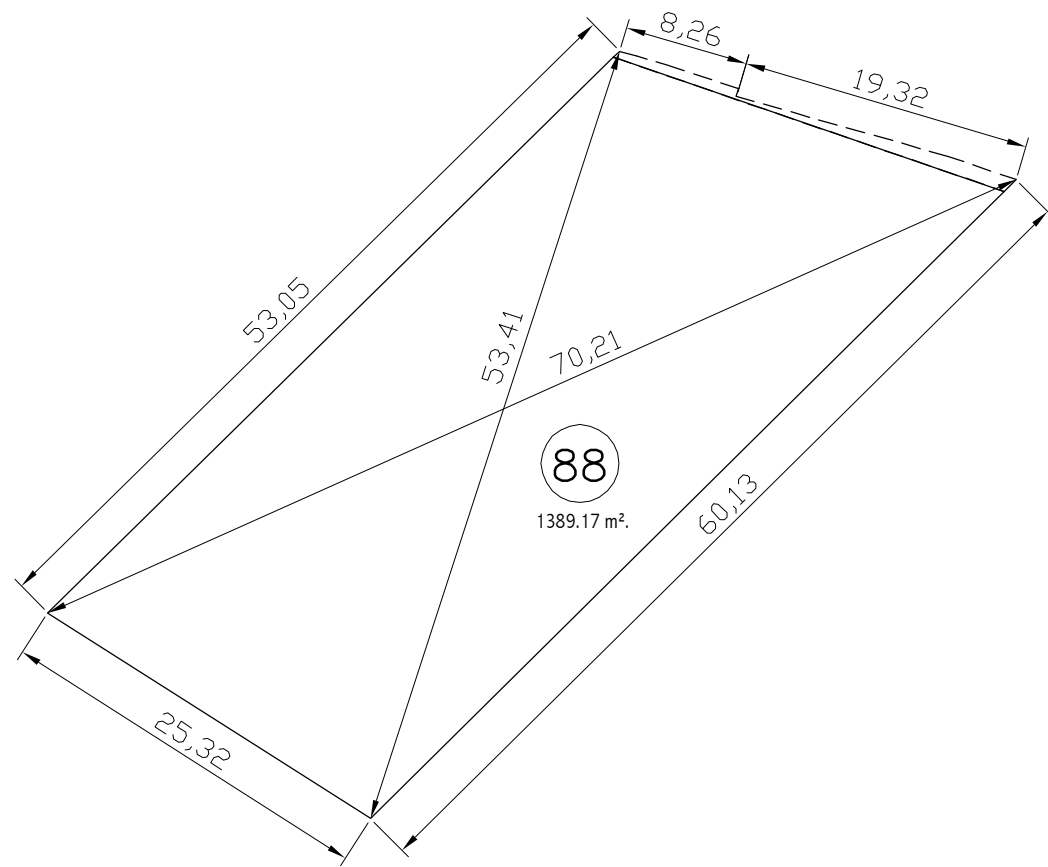
ARQUITECTO:

JUAN JOSE RODRIGUEZ LEMUS



Estado actual

Según alineación



Nº	MANZANA	SUPERFICIE ACTUAL	EDIFICABILIDAD EN m²/m²	SUP. MAXIMA EDIFICABLE	SUP. CESION A CALLE	SUP. CON ALINEACION
88	K	1389.17 m².	0.25	250.00 m².	18.58 m².	1370.59 m².

Nº	MANZANA	CLASIFICACION	SUPERFICIE SUELO	USOS	Nº MAXIMO DE VIVIENDAS
88	K	Urbano Consolidado	1370.59 m².	Vivienda Unifamiliar	1

PROPIEDAD: Manuel García Hernández y Mª Trinidad Iglesias Pancho

PROYECTO DE URBANIZACION Y NORMALIZACION
 "LOS GUIJOS"
 MIRANDA DE AZAN

N.2.15

PROMOTORES:
 AYUNTAMIENTO DE MIRANDA DE AZAN

PLANO DE NORMALIZACIÓN
 FINCAS AFECTADAS POR LA ALINEACIÓN

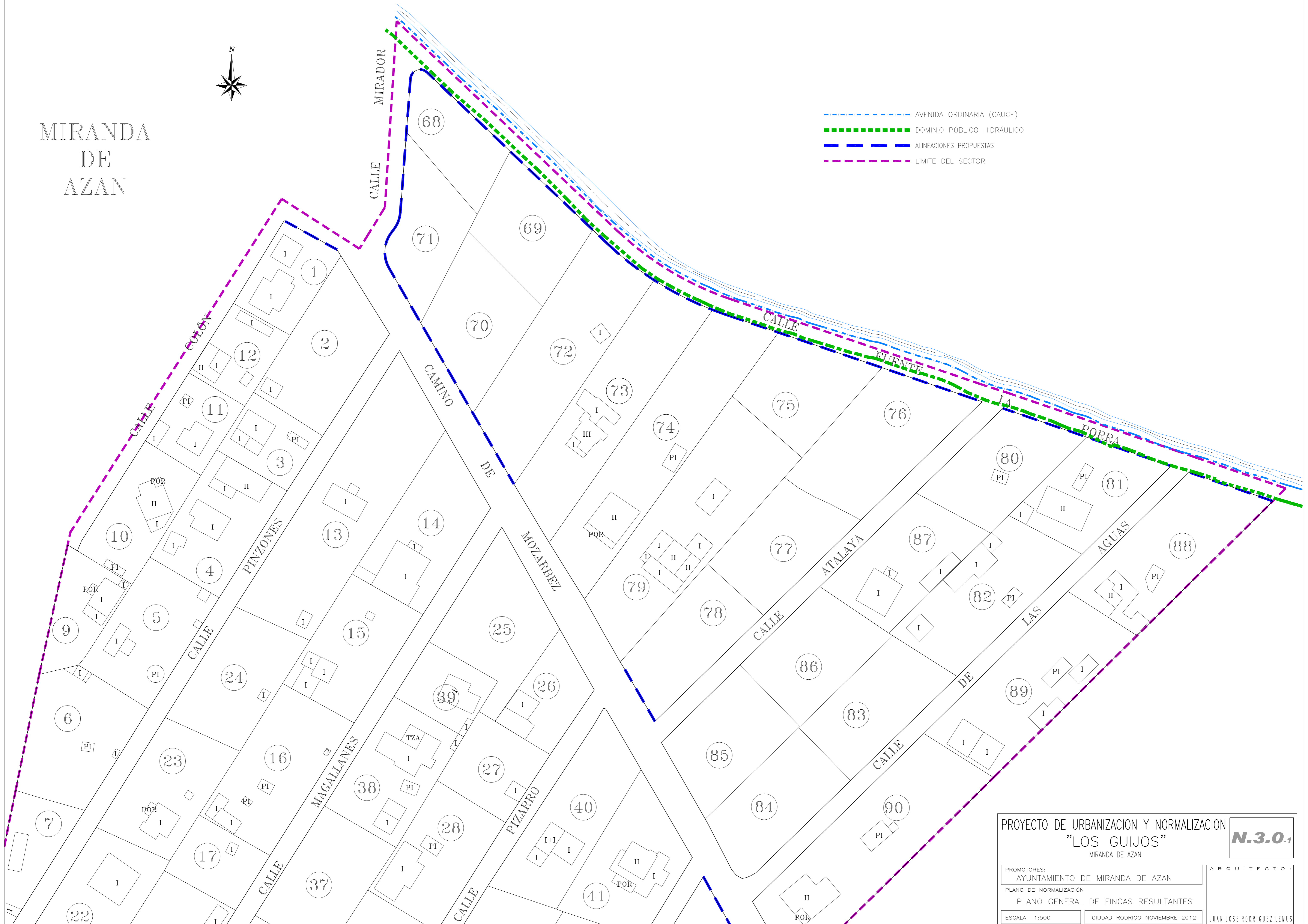
ESCALA 1:500

CIUDAD RODRIGO NOVIEMBRE 2012

ARQUITECTO:


JUAN JOSE RODRIGUEZ LEMUS

MIRANDA DE AZAN

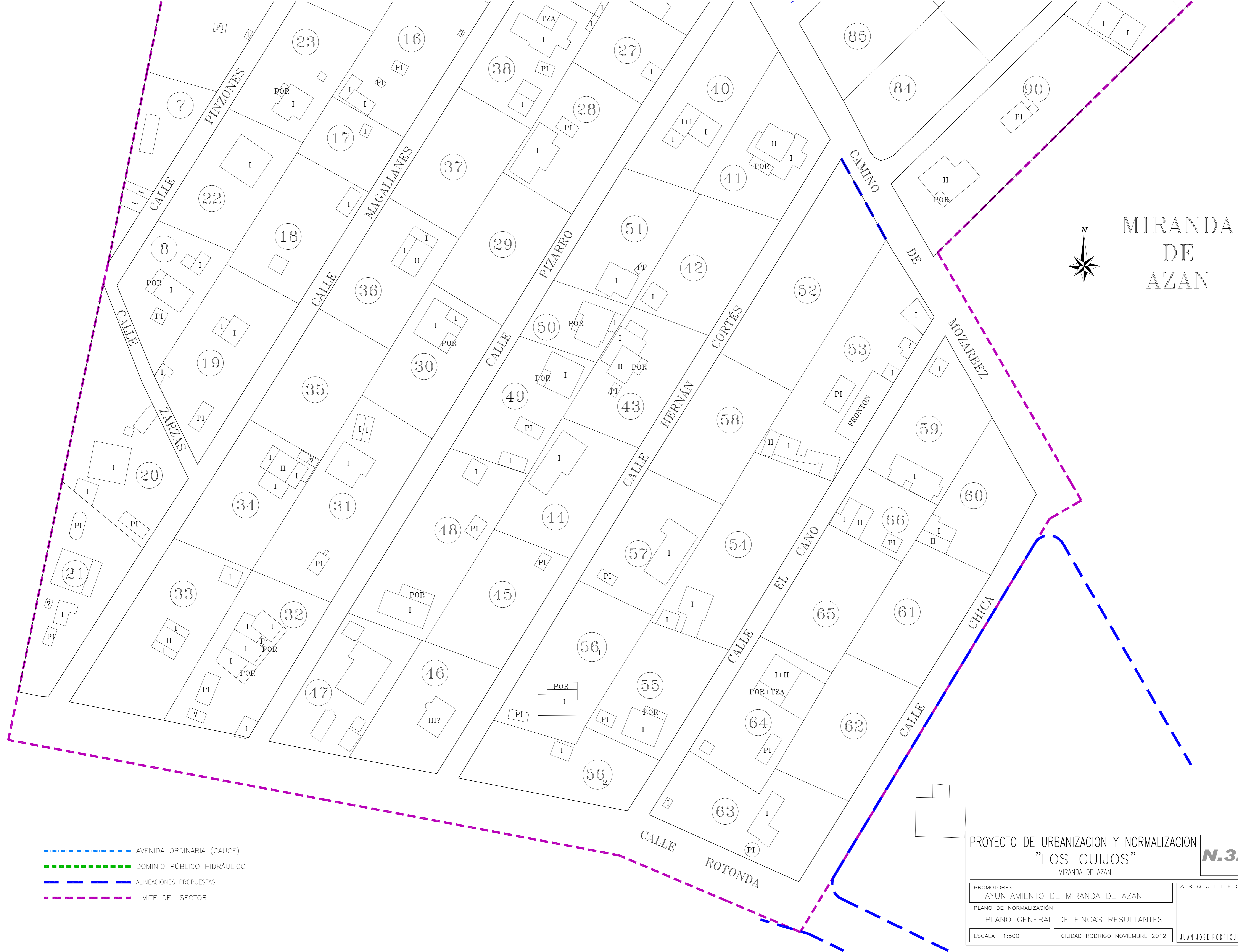


- - - AVENIDA ORDINARIA (CAUCE)
- - - DOMINIO PÚBLICO HIDRÁULICO
- ALINEACIONES PROPUESTAS
- - - LIMITE DEL SECTOR

PROYECTO DE URBANIZACION Y NORMALIZACION "LOS GUIJOS" MIRANDA DE AZAN		N.3.0.1
PROMOTORES: AYUNTAMIENTO DE MIRANDA DE AZAN		ARQUITECTO: JUAN JOSE RODRIGUEZ LEWIS
PLANO DE NORMALIZACION PLANO GENERAL DE FINCAS RESULTANTES		
ESCALA 1:500	CIUDAD RODRIGO NOVIEMBRE 2012	

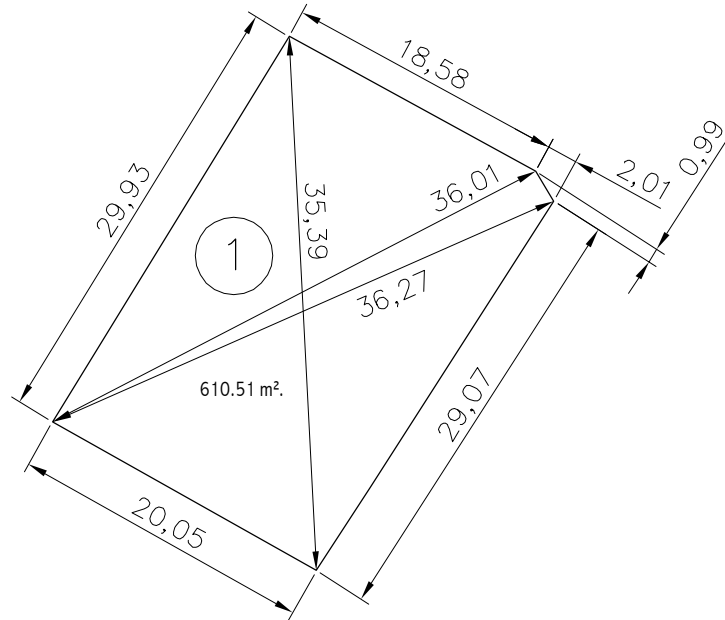


MIRANDA
DE
AZAN



-  AVENIDA ORDINARIA (CAUCE)
-  DOMINIO PÚBLICO HIDRÁULICO
-  ALINEACIONES PROPUESTAS
-  LIMITE DEL SECTOR

PROYECTO DE URBANIZACION Y NORMALIZACION "LOS GUIJOS" MIRANDA DE AZAN		N.3.0.2
PROMOTORES: AYUNTAMIENTO DE MIRANDA DE AZAN		ARQUITECTO: JUAN JOSE RODRIGUEZ LEWIS
PLANO DE NORMALIZACION PLANO GENERAL DE FINCAS RESULTANTES		
ESCALA 1:500	CIUDAD RODRIGO NOVIEMBRE 2012	



Nº	MANZANA	CLASIFICACION	SUPERFICIE SUELO	EDIFICABILIDAD EN m²/m²	SUPERFICIE EDIFICABLE	USOS	Nº MAXIMO DE VIVIENDAS
1	A	Urbano Consolidado	610.51 m².	0.25	155.97 m².	Vivienda Unifamiliar	1

PROPIEDAD: M^a. Isidora Sánchez Gail

PROYECTO DE URBANIZACION Y NORMALIZACION

”LOS GUIJOS”

MIRANDA DE AZAN

N.3.1

PROMOTORES:
AYUNTAMIENTO DE MIRANDA DE AZAN

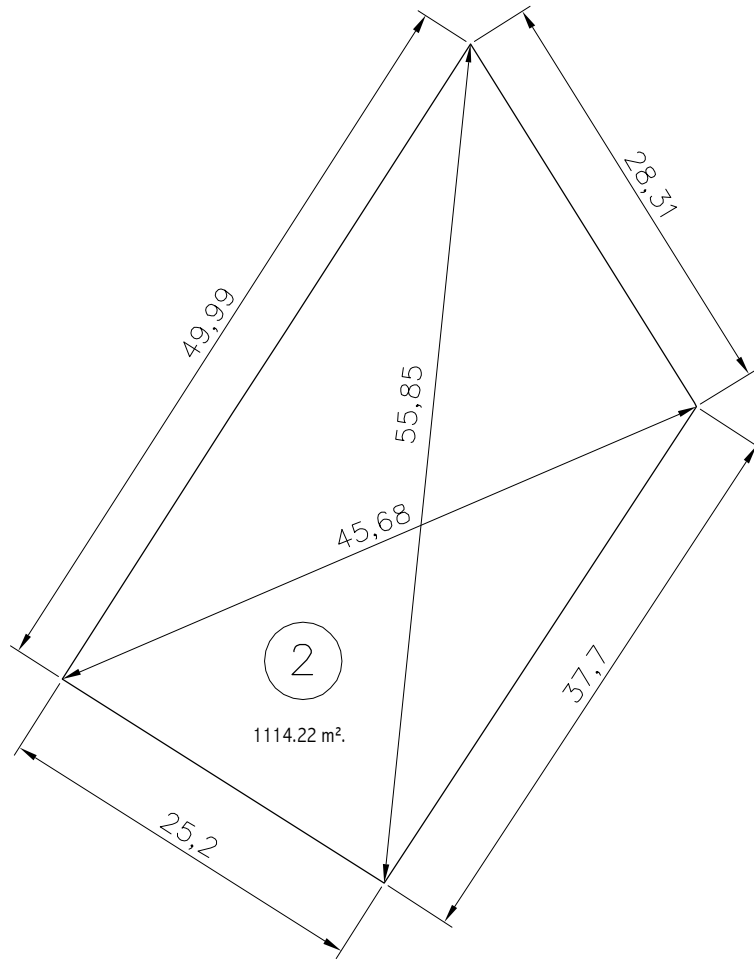
PLANO DE NORMALIZACIÓN
FINCAS RESULTANTES

ESCALA 1:500

CIUDAD RODRIGO OCT. 2012

ARQUITECTO:

JUAN JOSE RODRIGUEZ LEMUS



Nº	MANZANA	CLASIFICACION	SUPERFICIE SUELO	EDIFICABILIDAD EN m²/m²	SUPERFICIE EDIFICABLE	USOS	Nº MAXIMO DE VIVIENDAS
2	A	Urbano Consolidado	1114.22 m².	0.25	250.00 m².	Vivienda Unifamiliar	1

PROPIEDAD: Emilio Bullón Prieto

PROYECTO DE URBANIZACION Y NORMALIZACION

”LOS GUIJOS”

MIRANDA DE AZAN

N.3.2

PROMOTORES:
AYUNTAMIENTO DE MIRANDA DE AZAN

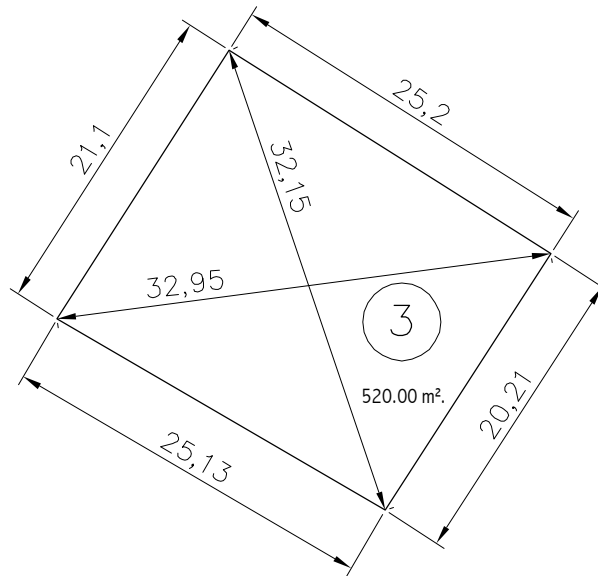
ARQUITECTO :

PLANO DE NORMALIZACIÓN
FINCAS RESULTANTES

ESCALA 1:500

CIUDAD RODRIGO OCT. 2012

JUAN JOSE RODRIGUEZ LEMUS



Nº	MANZANA	CLASIFICACION	SUPERFICIE SUELO	EDIFICABILIDAD EN m²/m²	SUPERFICIE EDIFICABLE	USOS	Nº MAXIMO DE VIVIENDAS
3	A	Urbano Consolidado	520.00 m².	0.25	130.00 m².	Vivienda Unifamiliar	1

PROPIEDAD: IGNACIO MARTÍN GUTIERREZ

PROYECTO DE URBANIZACION Y NORMALIZACION

”LOS GUIJOS”

MIRANDA DE AZAN

N.3.3

PROMOTORES:
AYUNTAMIENTO DE MIRANDA DE AZAN

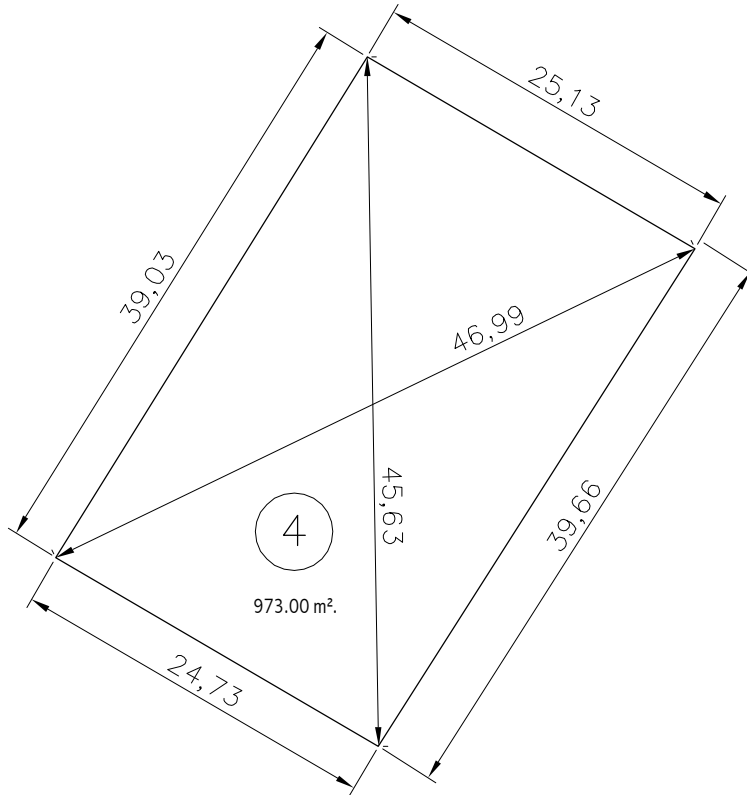
PLANO DE NORMALIZACIÓN
FINCAS RESULTANTES

ESCALA 1:500

CIUDAD RODRIGO OCT. 2012

ARQUITECTO:

JUAN JOSE RODRIGUEZ LEMUS



Nº	MANZANA	CLASIFICACION	SUPERFICIE SUELO	EDIFICABILIDAD EN m ² /m ²	SUPERFICIE EDIFICABLE	USOS	Nº MAXIMO DE VIVIENDAS
4	A	Urbano Consolidado	973.00 m ² .	0.25	243.25 m ² .	Vivienda Unifamiliar	1

PROPIEDAD: GREGORIO GARCIA GARCIA

PROYECTO DE URBANIZACION Y NORMALIZACION

”LOS GUIJOS”

MIRANDA DE AZAN

N.3.4

PROMOTORES:
AYUNTAMIENTO DE MIRANDA DE AZAN

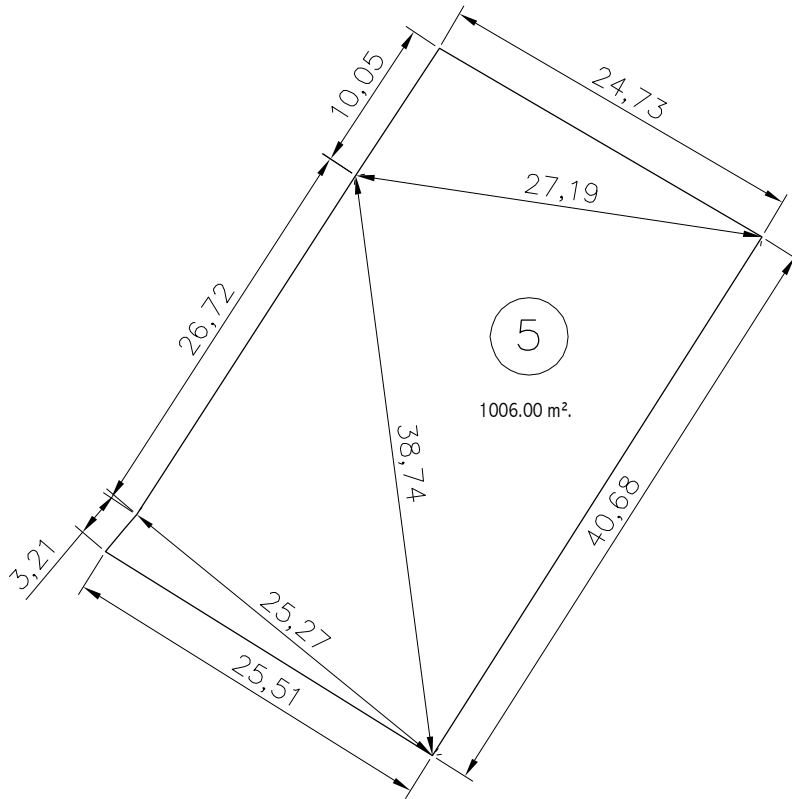
PLANO DE NORMALIZACIÓN
FINCAS RESULTANTES

ESCALA 1:500

CIUDAD RODRIGO OCT. 2012

ARQUITECTO:

JUAN JOSE RODRIGUEZ LEMUS



Nº	MANZANA	CLASIFICACION	SUPERFICIE SUELO	EDIFICABILIDAD EN m²/m²	SUPERFICIE EDIFICABLE	USOS	Nº MAXIMO DE VIVIENDAS
5	A	Urbano Consolidado	1006.00 m².	0.25	250.00 m².	Vivienda Unifamiliar	1

PROPIEDAD: FIDEL MARTÍN PÉREZ

PROYECTO DE URBANIZACION Y NORMALIZACION

”LOS GUIJOS”

MIRANDA DE AZAN

N.3.5

PROMOTORES:
AYUNTAMIENTO DE MIRANDA DE AZAN

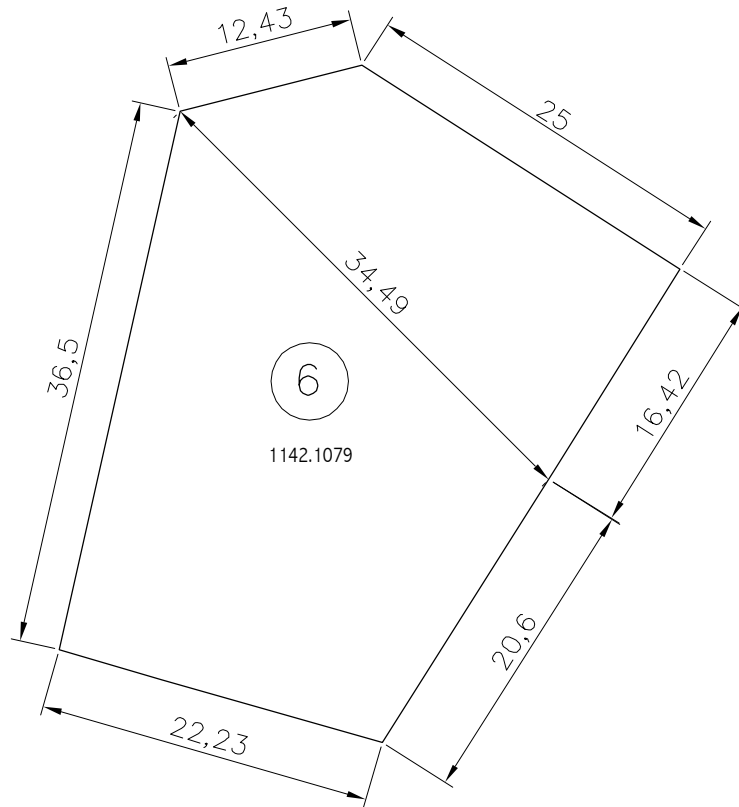
PLANO DE NORMALIZACIÓN
FINCAS RESULTANTES

ESCALA 1:500

CIUDAD RODRIGO OCT. 2012

ARQUITECTO:

JUAN JOSE RODRIGUEZ LEMUS



Nº	MANZANA	CLASIFICACION	SUPERFICIE SUELO	EDIFICABILIDAD EN m ² /m ²	SUPERFICIE EDIFICABLE	USOS	Nº MAXIMO DE VIVIENDAS
6	A	Urbano Consolidado	1142.11 m ² .	0.25	250.00 m ² .	Vivienda Unifamiliar	1

PROPIEDAD: IGNACIO GARCÍA ARIAS Y M^a ESTRELLA ROGADO TERRADILLOS

PROYECTO DE URBANIZACION Y NORMALIZACION

”LOS GUIJOS”

MIRANDA DE AZAN

N.3.6

PROMOTORES:
AYUNTAMIENTO DE MIRANDA DE AZAN

PLANO DE NORMALIZACIÓN

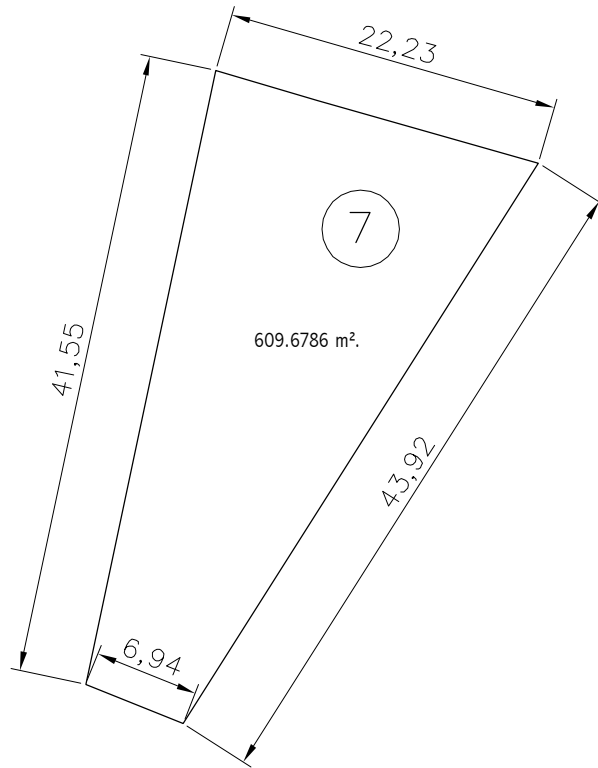
FINCAS RESULTANTES

ESCALA 1:500

CIUDAD RODRIGO OCT. 2012

ARQUITECTO:

JUAN JOSE RODRIGUEZ LEMUS



Nº	MANZANA	CLASIFICACION	SUPERFICIE SUELO	EDIFICABILIDAD EN m²/m²	SUPERFICIE EDIFICABLE	USOS	Nº MAXIMO DE VIVIENDAS
7	A	Urbano Consolidado	609.68 m².	0.25	152.42 m².	Vivienda Unifamiliar	1

PROPIEDAD: IGNACIO GARCÍA ARIAS Y Mª ESTRELLA ROGADO TERRADILLOS

PROYECTO DE URBANIZACION Y NORMALIZACION

”LOS GUIJOS”

MIRANDA DE AZAN

N.3.7

PROMOTORES:
AYUNTAMIENTO DE MIRANDA DE AZAN

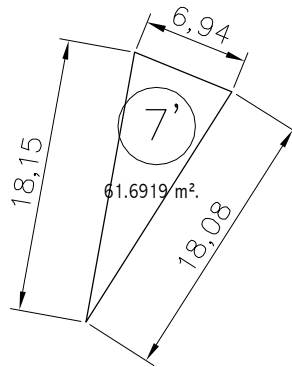
PLANO DE NORMALIZACIÓN
FINCAS RESULTANTES

ESCALA 1:500

CIUDAD RODRIGO OCT. 2012

ARQUITECTO:

JUAN JOSE RODRIGUEZ LEMUS



Nº	MANZANA	CLASIFICACION	SUPERFICIE SUELO	EDIFICABILIDAD EN m²/m²	SUPERFICIE EDIFICABLE	USOS	Nº MAXIMO DE VIVIENDAS
7'	B	Urbano Consolidado	61.69 m².	0.25	0.00	Vivienda Unifamiliar	0

PROYECTO DE URBANIZACION Y NORMALIZACION
"LOS GUIJOS"
MIRANDA DE AZAN

N.3.7'

PROMOTORES:
AYUNTAMIENTO DE MIRANDA DE AZAN

PLANO DE NORMALIZACIÓN

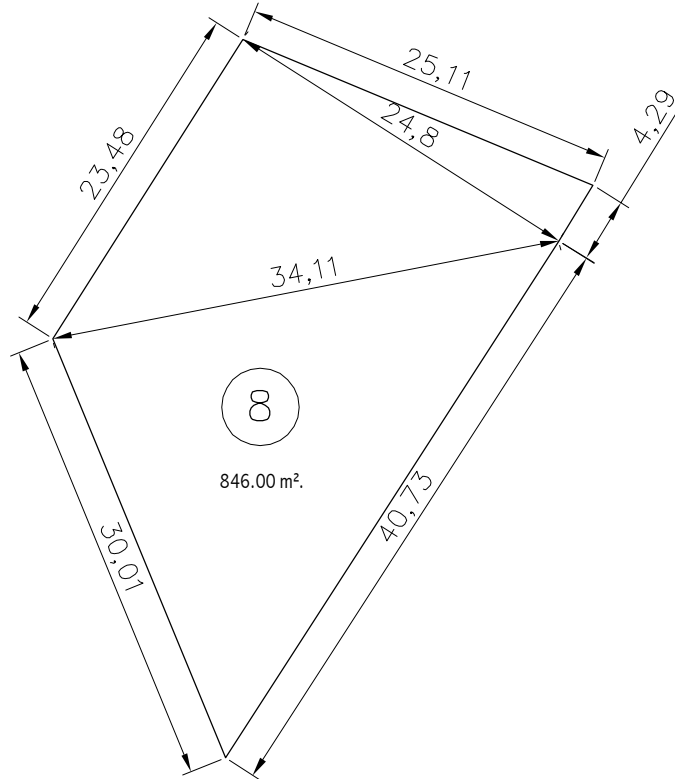
FINCAS RESULTANTES

ESCALA 1:500

CIUDAD RODRIGO OCT. 2012

ARQUITECTO:

JUAN JOSE RODRIGUEZ LEMUS



Nº	MANZANA	CLASIFICACION	SUPERFICIE SUELO	EDIFICABILIDAD EN m²/m²	SUPERFICIE EDIFICABLE	USOS	Nº MAXIMO DE VIVIENDAS
8	B	Urbano Consolidado	846,00 m².	0.25	211.50	Vivienda Unifamiliar	1

PROPIEDAD: JOSÉ MANUEL BRÍO DIEZ

PROYECTO DE URBANIZACION Y NORMALIZACION

”LOS GUIJOS”

MIRANDA DE AZAN

N.3.8

PROMOTORES:
AYUNTAMIENTO DE MIRANDA DE AZAN

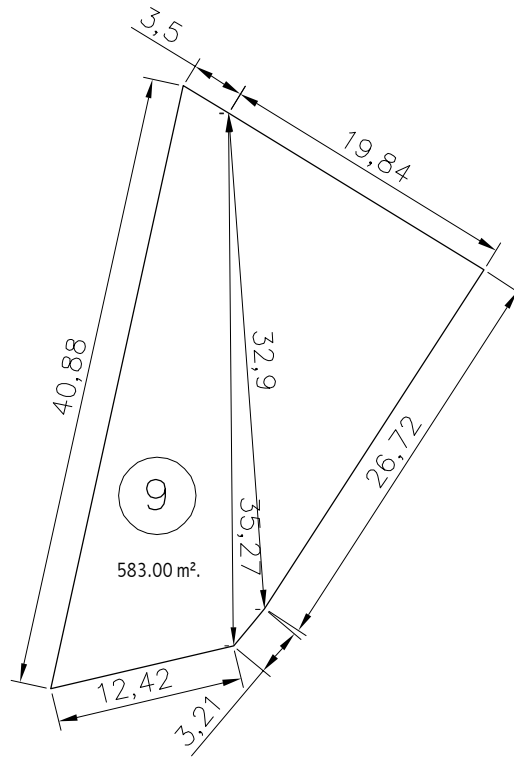
PLANO DE NORMALIZACIÓN
FINCAS RESULTANTES

ESCALA 1:500

CIUDAD RODRIGO OCT. 2012

ARQUITECTO:

JUAN JOSE RODRIGUEZ LEMUS



Nº	MANZANA	CLASIFICACION	SUPERFICIE SUELO	EDIFICABILIDAD EN m²/m²	SUPERFICIE EDIFICABLE	USOS	Nº MAXIMO DE VIVIENDAS
9	A	Urbano Consolidado	583.00 m².	0.25	145.75 m².	Vivienda Unifamiliar	1

PROPIEDAD: Sergio Panadero Sánchez, Zulema Iglesias González

PROYECTO DE URBANIZACION Y NORMALIZACION

”LOS GUIJOS”

MIRANDA DE AZAN

N.3.9

PROMOTORES:
AYUNTAMIENTO DE MIRANDA DE AZAN

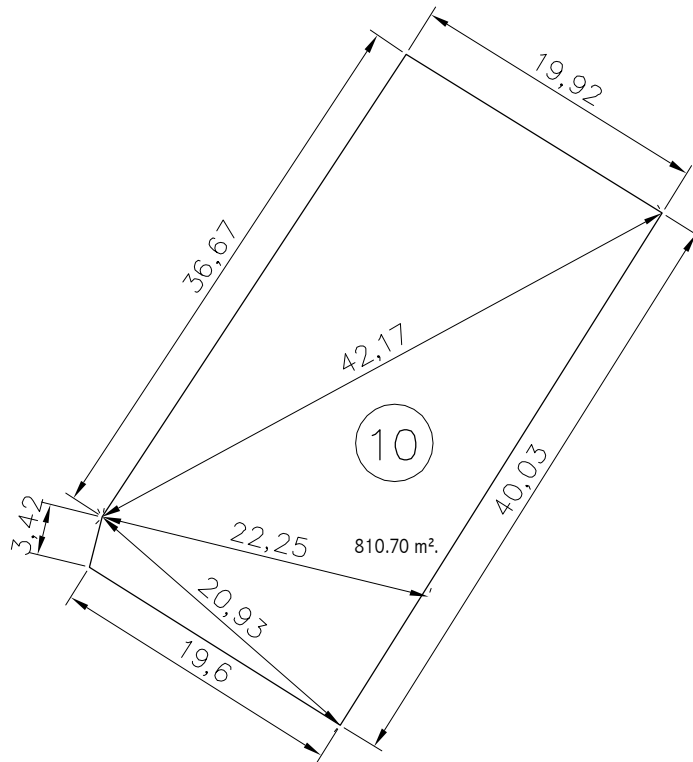
PLANO DE NORMALIZACIÓN
FINCAS RESULTANTES

ESCALA 1:500

CIUDAD RODRIGO OCT. 2012

ARQUITECTO:

JUAN JOSE RODRIGUEZ LEMUS



Nº	MANZANA	CLASIFICACION	SUPERFICIE SUELO	EDIFICABILIDAD EN m ² /m ²	SUPERFICIE EDIFICABLE	USOS	Nº MAXIMO DE VIVIENDAS
10	A	Urbano Consolidado	810.70 m ² .	0.25	202.68 m ² .	Vivienda Unifamiliar	1

PROPIEDAD: MANUEL BAYÓN GARCÍA Y ESPERANZA LABRADOR HURTADO

PROYECTO DE URBANIZACION Y NORMALIZACION

”LOS GUIJOS”

MIRANDA DE AZAN

N.3.10

PROMOTORES:
AYUNTAMIENTO DE MIRANDA DE AZAN

PLANO DE NORMALIZACIÓN

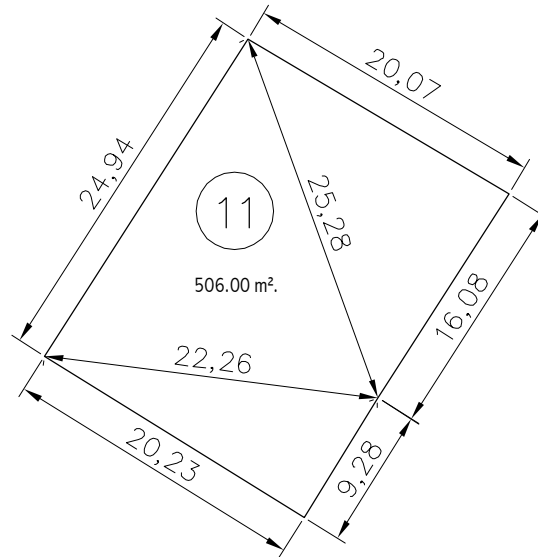
FINCAS RESULTANTES

ESCALA 1:500

CIUDAD RODRIGO OCT. 2012

ARQUITECTO:

JUAN JOSE RODRIGUEZ LEMUS



Nº	MANZANA	CLASIFICACION	SUPERFICIE SUELO	EDIFICABILIDAD EN m²/m²	SUPERFICIE EDIFICABLE	USOS	Nº MAXIMO DE VIVIENDAS
11	A	Urbano Consolidado	506.00 m².	0.25	126.50 m².	Vivienda Unifamiliar	1

PROPIEDAD: EDUARDO RODRÍGUEZ MARTÍN

PROYECTO DE URBANIZACION Y NORMALIZACION

”LOS GUIJOS”

MIRANDA DE AZAN

N.3.11

PROMOTORES:
AYUNTAMIENTO DE MIRANDA DE AZAN

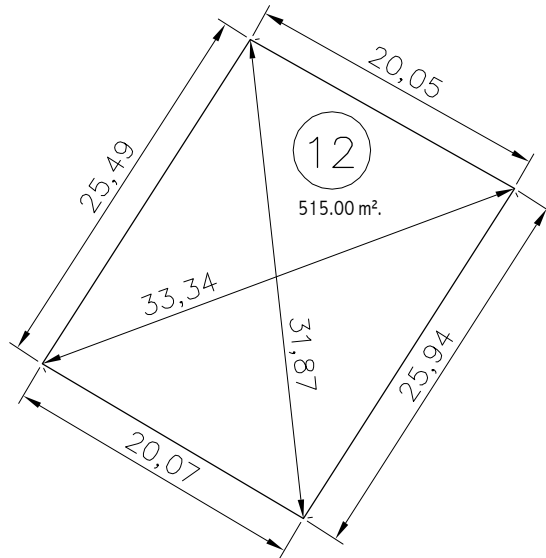
PLANO DE NORMALIZACIÓN
FINCAS RESULTANTES

ESCALA 1:500

CIUDAD RODRIGO OCT. 2012

ARQUITECTO:

JUAN JOSE RODRIGUEZ LEMUS



Nº	MANZANA	CLASIFICACION	SUPERFICIE SUELO	EDIFICABILIDAD EN m²/m²	SUPERFICIE EDIFICABLE	USOS	Nº MAXIMO DE VIVIENDAS
12	A	Urbano Consolidado	515.00 m².	0.25	128.75 m².	Vivienda Unifamiliar	1

PROPIEDAD: JOSÉ GARCÍA GARCÍA

PROYECTO DE URBANIZACION Y NORMALIZACION "LOS GUIJOS" MIRANDA DE AZAN

N.3.12

PROMOTORES:
AYUNTAMIENTO DE MIRANDA DE AZAN

PLANO DE NORMALIZACIÓN

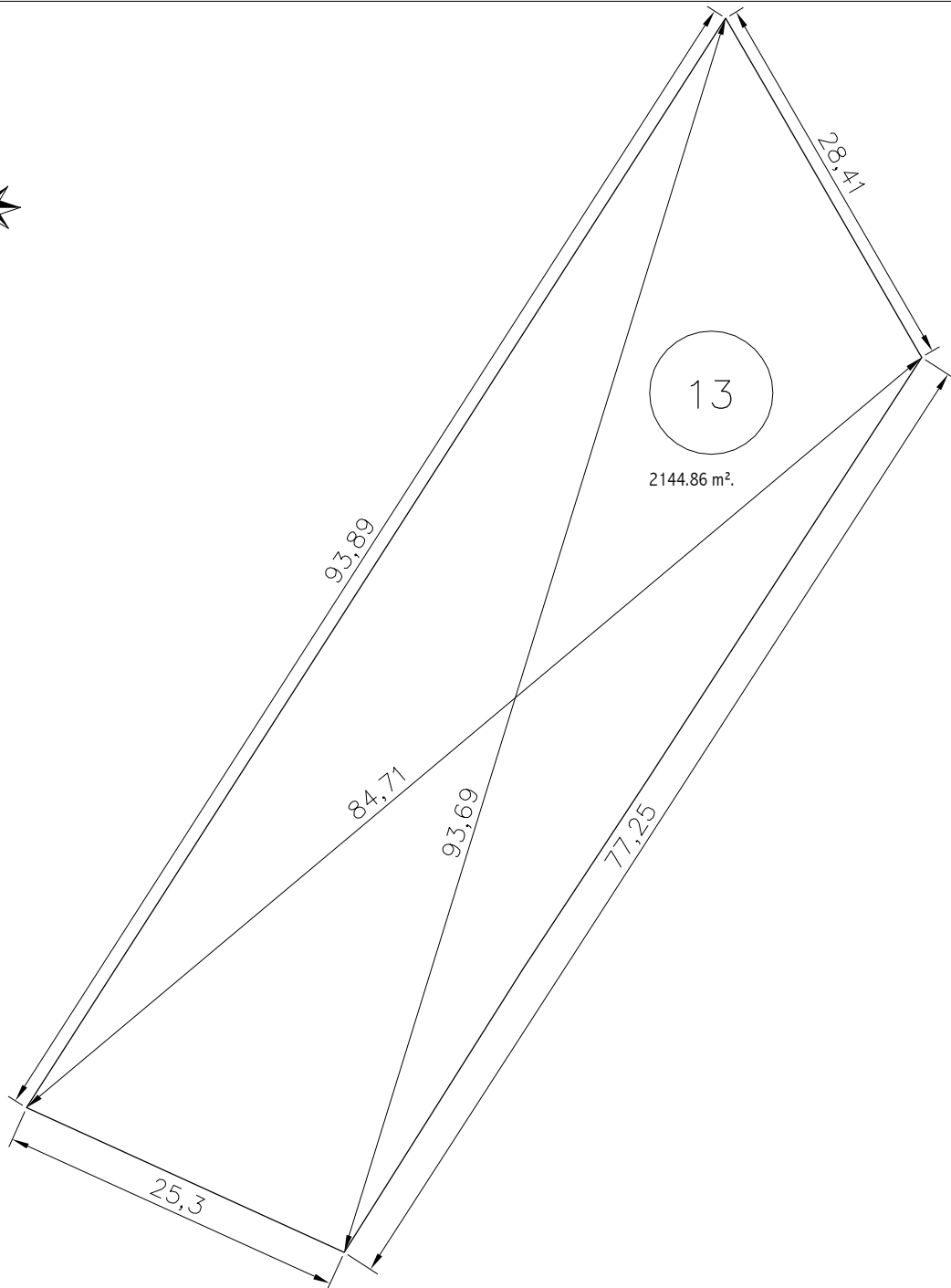
FINCAS RESULTANTES

ESCALA 1:500

CIUDAD RODRIGO OCT. 2012

ARQUITECTO:

JUAN JOSE RODRIGUEZ LEMUS



Nº	MANZANA	CLASIFICACION	SUPERFICIE SUELO	EDIFICABILIDAD EN m²/m²	SUPERFICIE EDIFICABLE	USOS	Nº MAXIMO DE VIVIENDAS
13	B	Urbano Consolidado	2144.86 m².	0.25	500.00 m².	Vivienda Unifamiliar	2

PROPIEDAD: JUAN GARZÓN CALVIÑO Y GREGORIA GÓMEZ PEÑA

PROYECTO DE URBANIZACION Y NORMALIZACION

”LOS GUIJOS”

MIRANDA DE AZAN

N.3.13

PROMOTORES:

AYUNTAMIENTO DE MIRANDA DE AZAN

PLANO DE NORMALIZACIÓN

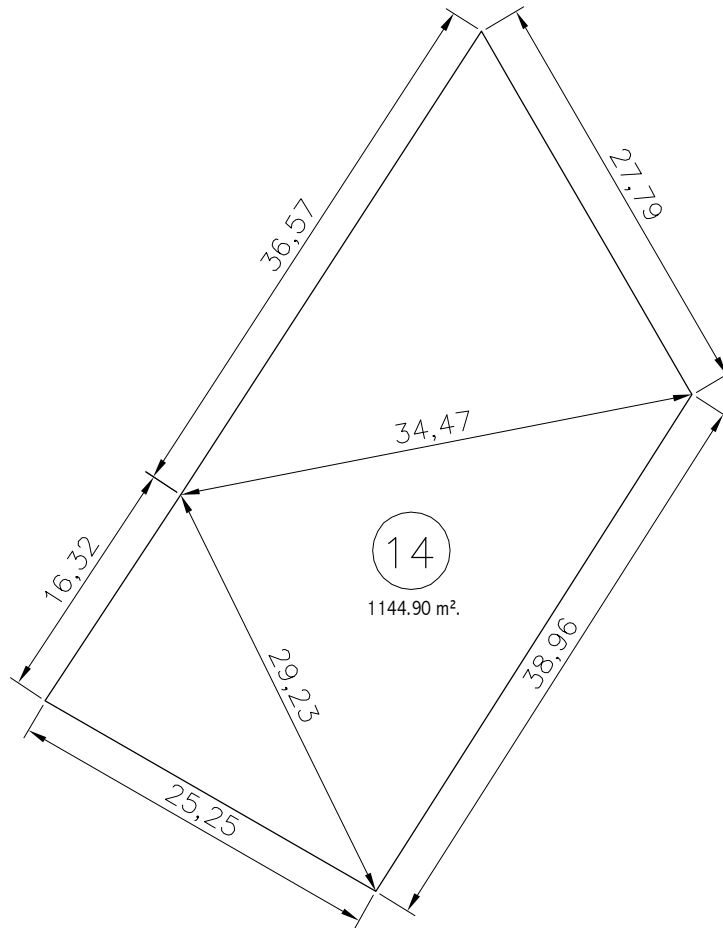
FINCAS RESULTANTES

ESCALA 1:500

CIUDAD RODRIGO OCT. 2012

ARQUITECTO:

JUAN JOSE RODRIGUEZ LEMUS



Nº	MANZANA	CLASIFICACION	SUPERFICIE SUELO	EDIFICABILIDAD EN m²/m²	SUPERFICIE EDIFICABLE	USOS	Nº MAXIMO DE VIVIENDAS
14	B	Urbano Consolidado	1144.90 m².	0.25	250.00 m².	Vivienda Unifamiliar	1

PROPIEDAD: Mª Pilar González García y Constancio Correa Moriano

PROYECTO DE URBANIZACION Y NORMALIZACION

”LOS GUIJOS”

MIRANDA DE AZAN

N.3.14

PROMOTORES:
AYUNTAMIENTO DE MIRANDA DE AZAN

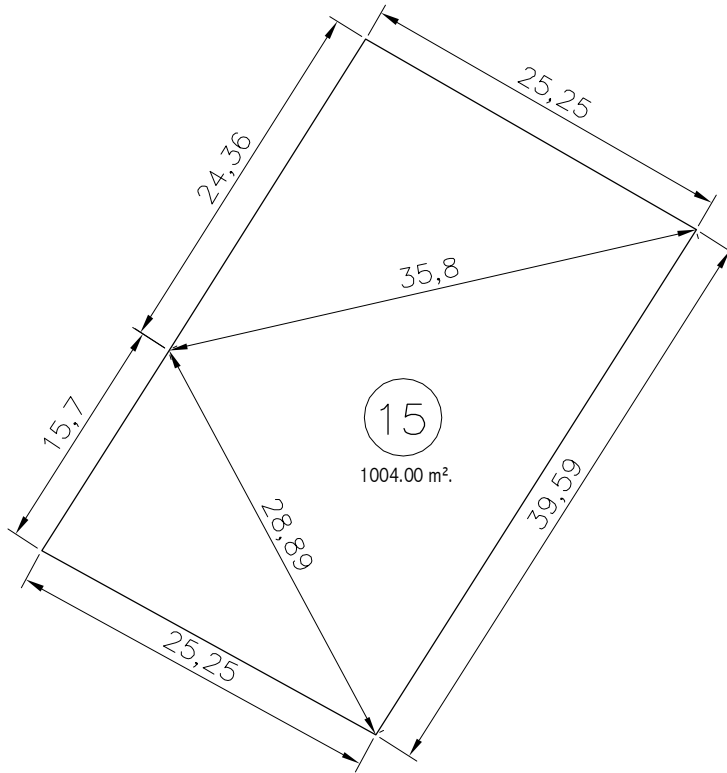
PLANO DE NORMALIZACIÓN
FINCAS RESULTANTES

ESCALA 1:500

CIUDAD RODRIGO OCT. 2012

ARQUITECTO:

JUAN JOSE RODRIGUEZ LEMUS



Nº	MANZANA	CLASIFICACION	SUPERFICIE SUELO	EDIFICABILIDAD EN m²/m²	SUPERFICIE EDIFICABLE	USOS	Nº MAXIMO DE VIVIENDAS
15	B	Urbano Consolidado	1004.00 m².	0.25	250.00 m².	Vivienda Unifamiliar	1

PROPIEDAD: CATALINA MOREDA MUÑOZ

PROYECTO DE URBANIZACION Y NORMALIZACION
”LOS GUIJOS”
 MIRANDA DE AZAN

N.3.15

PROMOTORES:
 AYUNTAMIENTO DE MIRANDA DE AZAN

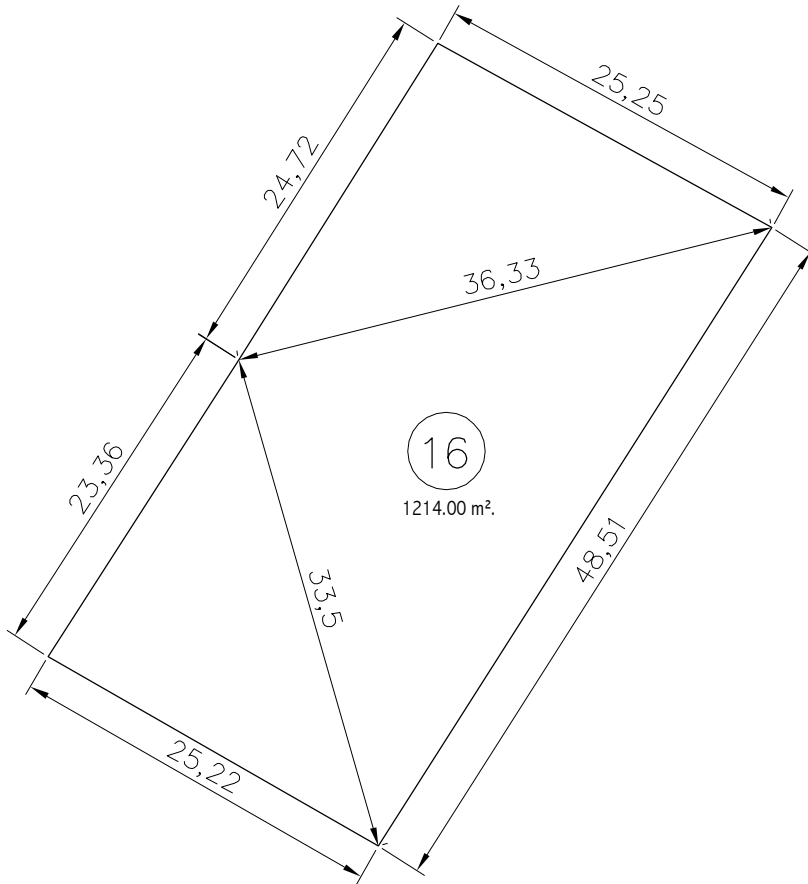
ARQUITECTO :

PLANO DE NORMALIZACIÓN
 FINCAS RESULTANTES

ESCALA 1:500

CIUDAD RODRIGO OCT. 2012

JUAN JOSE RODRIGUEZ LEMUS



Nº	MANZANA	CLASIFICACION	SUPERFICIE SUELO	EDIFICABILIDAD EN m²/m²	SUPERFICIE EDIFICABLE	USOS	Nº MAXIMO DE VIVIENDAS
16	B	Urbano Consolidado	1214.00 m².	0.25	250.00 m².	Vivienda Unifamiliar	1

PROPIEDAD: PATROCINIO SANCHEZ VAQUERO

PROYECTO DE URBANIZACION Y NORMALIZACION "LOS GUIJOS" MIRANDA DE AZAN

N.3.16

PROMOTORES:
AYUNTAMIENTO DE MIRANDA DE AZAN

PLANO DE NORMALIZACIÓN

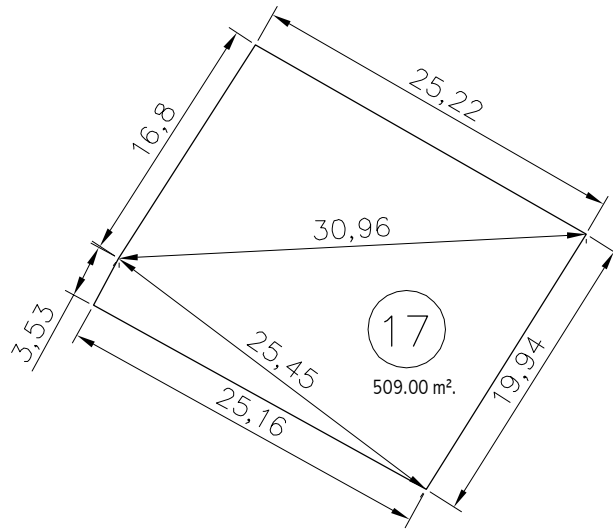
FINCAS RESULTANTES

ESCALA 1:500

CIUDAD RODRIGO OCT. 2012

ARQUITECTO:

JUAN JOSE RODRIGUEZ LEMUS



Nº	MANZANA	CLASIFICACION	SUPERFICIE SUELO	EDIFICABILIDAD EN m²/m²	SUPERFICIE EDIFICABLE	USOS	Nº MAXIMO DE VIVIENDAS
17	B	Urbano Consolidado	509.00 m².	0.25	127.25 m².	Vivienda Unifamiliar	1

PROPIEDAD: PEDRO SÁNCHEZ VAQUERO Y VISITACIÓN SÁNCHEZ VICENTE

PROYECTO DE URBANIZACION Y NORMALIZACION

”LOS GUIJOS”

MIRANDA DE AZAN

N.3.17

PROMOTORES:
AYUNTAMIENTO DE MIRANDA DE AZAN

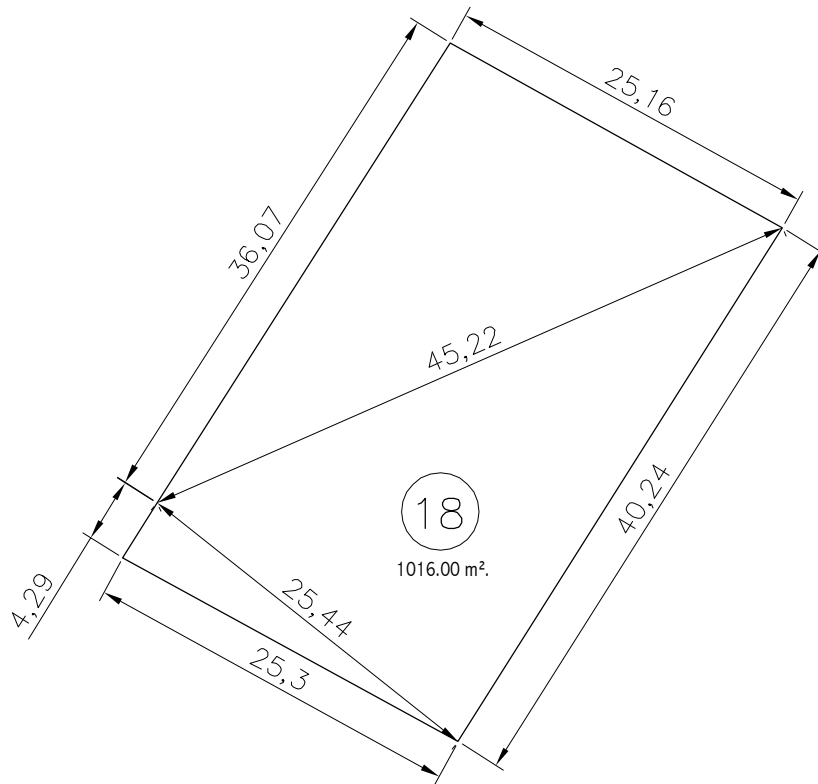
PLANO DE NORMALIZACIÓN
FINCAS RESULTANTES

ESCALA 1:500

CIUDAD RODRIGO OCT. 2012

ARQUITECTO:

JUAN JOSE RODRIGUEZ LEMUS



Nº	MANZANA	CLASIFICACION	SUPERFICIE SUELO	EDIFICABILIDAD EN m²/m²	SUPERFICIE EDIFICABLE	USOS	Nº MAXIMO DE VIVIENDAS
18	B	Urbano Consolidado	1016.00 m².	0.25	250.00 m².	Vivienda Unifamiliar	1

PROPIEDAD: PATROCINIO SÁNCHEZ VAQUERO

PROYECTO DE URBANIZACION Y NORMALIZACION

”LOS GUIJOS”

MIRANDA DE AZAN

N.3.18

PROMOTORES:
AYUNTAMIENTO DE MIRANDA DE AZAN

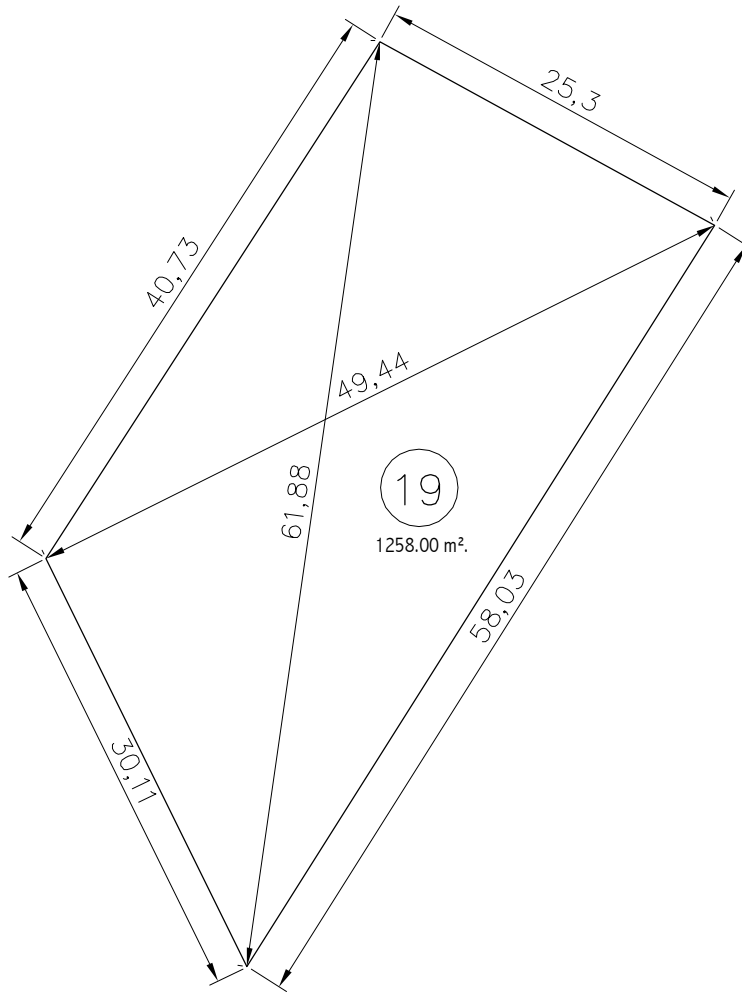
PLANO DE NORMALIZACIÓN
FINCAS RESULTANTES

ESCALA 1:500

CIUDAD RODRIGO OCT. 2012

ARQUITECTO:

JUAN JOSE RODRIGUEZ LEMUS



Nº	MANZANA	CLASIFICACION	SUPERFICIE SUELO	EDIFICABILIDAD EN m²/m²	SUPERFICIE EDIFICABLE	USOS	Nº MAXIMO DE VIVIENDAS
19	B	Urbano Consolidado	1258.00 m².	0.25	250.00 m².	Vivienda Unifamiliar	1

PROPIEDAD: TERESA RODRIGUEZ GARCIA

PROYECTO DE URBANIZACION Y NORMALIZACION

”LOS GUIJOS”

MIRANDA DE AZAN

N.3.19

PROMOTORES:
AYUNTAMIENTO DE MIRANDA DE AZAN

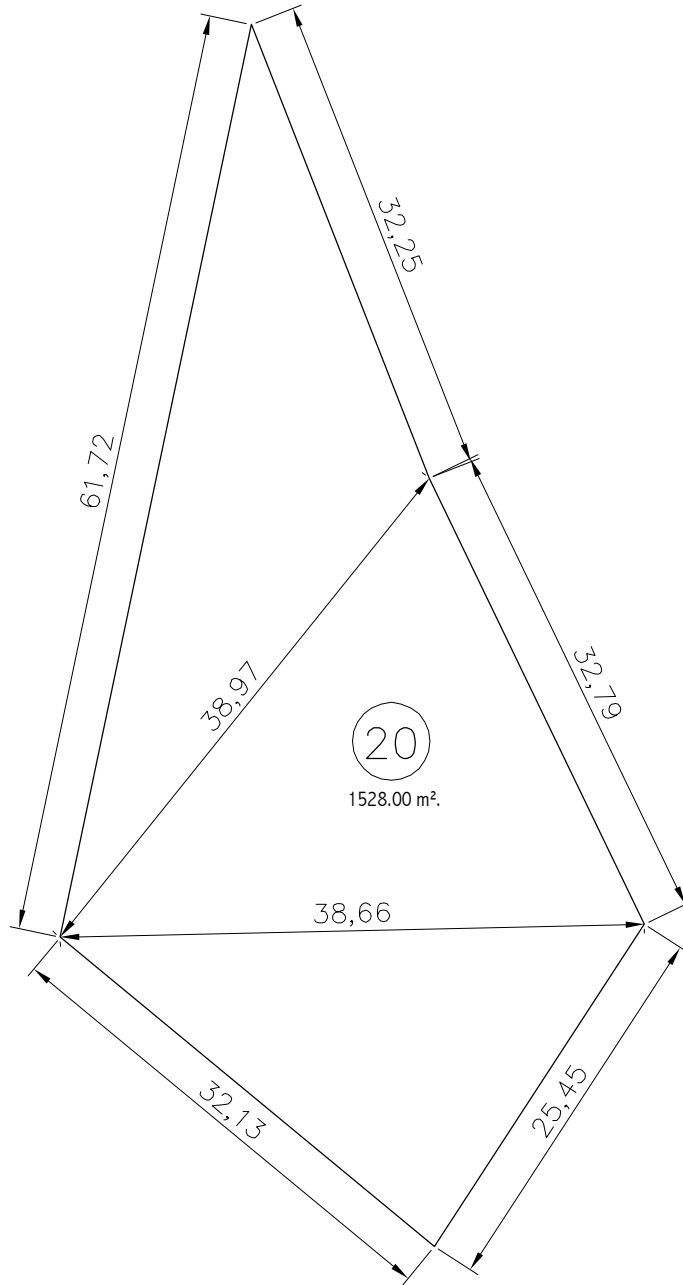
PLANO DE NORMALIZACIÓN
FINCAS RESULTANTES

ESCALA 1:500

CIUDAD RODRIGO OCT. 2012

ARQUITECTO:

JUAN JOSE RODRIGUEZ LEMUS



Nº	MANZANA	CLASIFICACION	SUPERFICIE SUELO	EDIFICABILIDAD EN m²/m²	SUPERFICIE EDIFICABLE	USOS	Nº MAXIMO DE VIVIENDAS
20	C	Urbano Consolidado	1528.00 m².	0.25	250.00 m².	Vivienda Unifamiliar	1

PROPIEDAD: LUCIANO DEL BRIO MÉNDEZ

PROYECTO DE URBANIZACION Y NORMALIZACION

”LOS GUIJOS”

MIRANDA DE AZAN

N.3.20

PROMOTORES:
AYUNTAMIENTO DE MIRANDA DE AZAN

PLANO DE NORMALIZACIÓN

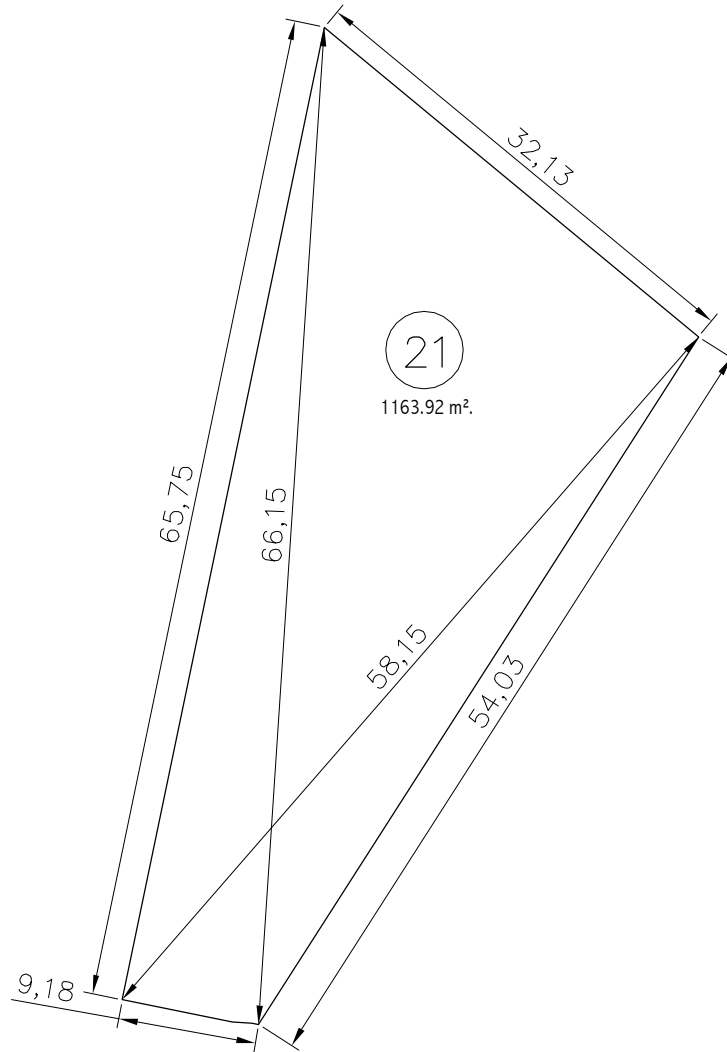
FINCAS RESULTANTES

ESCALA 1:500

CIUDAD RODRIGO OCT. 2012

ARQUITECTO:

JUAN JOSE RODRIGUEZ LEMUS



Nº	MANZANA	CLASIFICACION	SUPERFICIE SUELO	EDIFICABILIDAD EN m²/m²	SUPERFICIE EDIFICABLE	USOS	Nº MAXIMO DE VIVIENDAS
21	C	Urbano Consolidado	1163.92 m².	0.25	250.00 m².	Vivienda Unifamiliar	1

PROPIEDAD: JOSÉ ANTONIO GARCÍA HERNÁNDEZ Y MARGARITA MOTOS MARTÍN

PROYECTO DE URBANIZACION Y NORMALIZACION

”LOS GUIJOS”

MIRANDA DE AZAN

N.3.21

PROMOTORES:
AYUNTAMIENTO DE MIRANDA DE AZAN

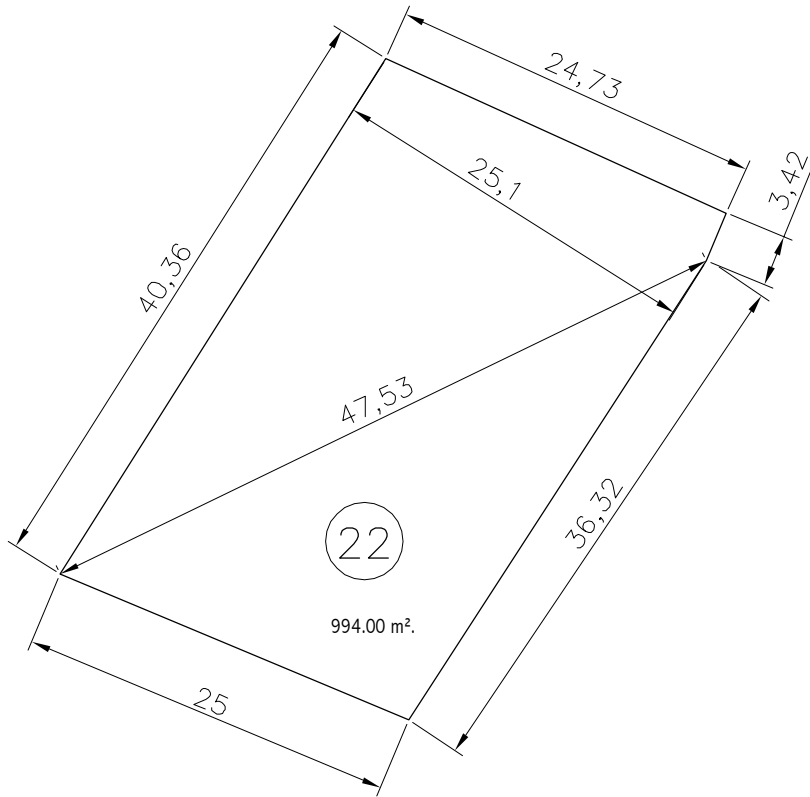
PLANO DE NORMALIZACIÓN
FINCAS RESULTANTES

ESCALA 1:500

CIUDAD RODRIGO OCT. 2012

ARQUITECTO:

JUAN JOSE RODRIGUEZ LEMUS



Nº	MANZANA	CLASIFICACION	SUPERFICIE SUELO	EDIFICABILIDAD EN m²/m²	SUPERFICIE EDIFICABLE	USOS	Nº MAXIMO DE VIVIENDAS
22	B	Urbano Consolidado	994.00 m².	0.25	248.50 m².	Vivienda Unifamiliar	1

PROPIEDAD: Mª DEL CARMEN GARCÍA BARBERO

PROYECTO DE URBANIZACION Y NORMALIZACION

”LOS GUIJOS”

MIRANDA DE AZAN

N.3.22

PROMOTORES:
AYUNTAMIENTO DE MIRANDA DE AZAN

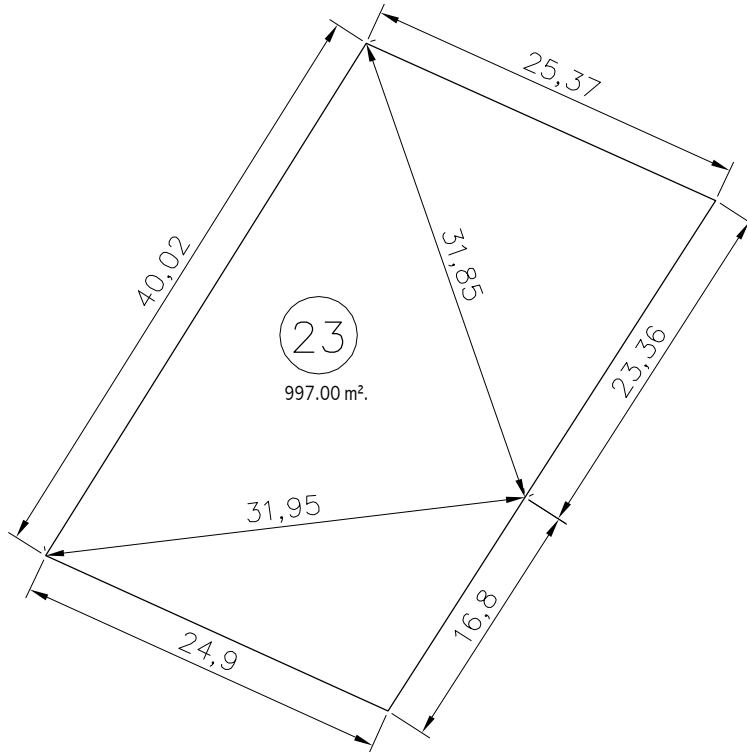
PLANO DE NORMALIZACIÓN
FINCAS RESULTANTES

ESCALA 1:500

CIUDAD RODRIGO OCT. 2012

ARQUITECTO :

JUAN JOSE RODRIGUEZ LEMUS



Nº	MANZANA	CLASIFICACION	SUPERFICIE SUELO	EDIFICABILIDAD EN m²/m²	SUPERFICIE EDIFICABLE	USOS	Nº MAXIMO DE VIVIENDAS
23	B	Urbano Consolidado	997.00 m².	0.25	249.25 m².	Vivienda Unifamiliar	1

PROPIEDAD: ANTONIO SERRANO GÓMEZ

PROYECTO DE URBANIZACION Y NORMALIZACION

”LOS GUIJOS”

MIRANDA DE AZAN

N.3.23

PROMOTORES:
AYUNTAMIENTO DE MIRANDA DE AZAN

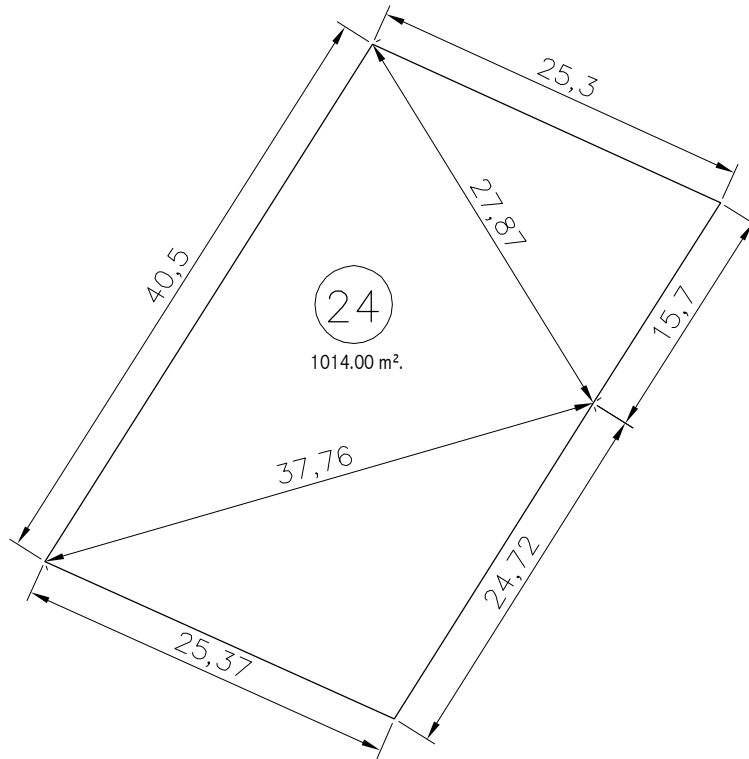
PLANO DE NORMALIZACIÓN
FINCAS RESULTANTES

ESCALA 1:500

CIUDAD RODRIGO OCT. 2012

ARQUITECTO:

JUAN JOSE RODRIGUEZ LEMUS



Nº	MANZANA	CLASIFICACION	SUPERFICIE SUELO	EDIFICABILIDAD EN m²/m²	SUPERFICIE EDIFICABLE	USOS	Nº MAXIMO DE VIVIENDAS
24	B	Urbano Consolidado	1014.00 m².	0.25	250.00 m².	Vivienda Unifamiliar	1

PROPIEDAD: JESUS PRIETO ROMERO

PROYECTO DE URBANIZACION Y NORMALIZACION

”LOS GUIJOS”

MIRANDA DE AZAN

N.3.24

PROMOTORES:

AYUNTAMIENTO DE MIRANDA DE AZAN

PLANO DE NORMALIZACIÓN

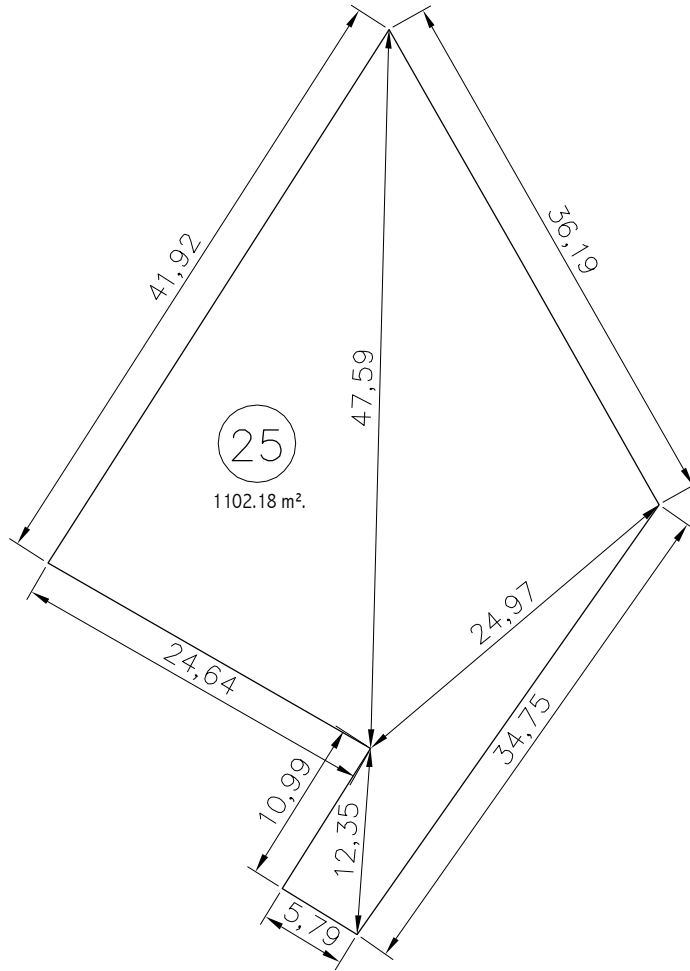
FINCAS RESULTANTES

ESCALA 1:500

CIUDAD RODRIGO OCT. 2012

ARQUITECTO:

JUAN JOSE RODRIGUEZ LEMUS



Nº	MANZANA	CLASIFICACION	SUPERFICIE SUELO	EDIFICABILIDAD EN m²/m²	SUPERFICIE EDIFICABLE	USOS	Nº MAXIMO DE VIVIENDAS
25	D	Urbano Consolidado	1102.18 m².	0.25	250.00 m².	Vivienda Unifamiliar	1

PROPIEDAD: Ángel Rodríguez Pierna

PROYECTO DE URBANIZACION Y NORMALIZACION

”LOS GUIJOS”

MIRANDA DE AZAN

N.3.25

PROMOTORES:
AYUNTAMIENTO DE MIRANDA DE AZAN

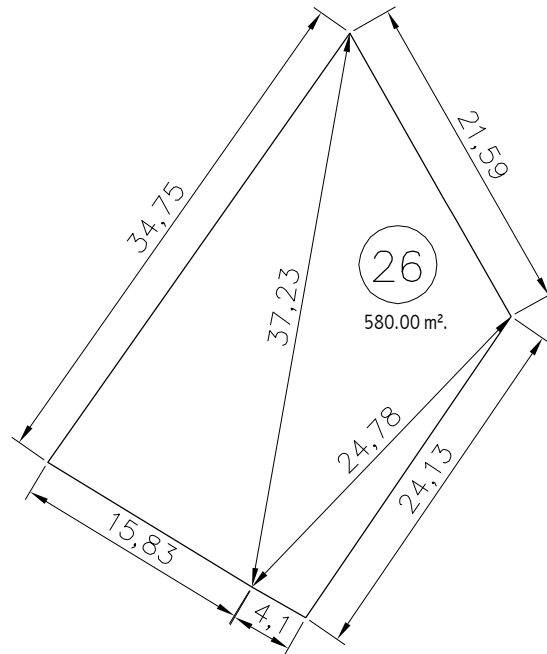
ARQUITECTO:

PLANO DE NORMALIZACIÓN
FINCAS RESULTANTES

ESCALA 1:500

CIUDAD RODRIGO OCT. 2012

JUAN JOSE RODRIGUEZ LEMUS



Nº	MANZANA	CLASIFICACION	SUPERFICIE SUELO	EDIFICABILIDAD EN m²/m²	SUPERFICIE EDIFICABLE	USOS	Nº MAXIMO DE VIVIENDAS
26	D	Urbano Consolidado	580.00 m².	0.25	145.00 m².	Vivienda Unifamiliar	1

PROPIEDAD: Serafín Marcos González

PROYECTO DE URBANIZACION Y NORMALIZACION

”LOS GUIJOS”

MIRANDA DE AZAN

N.3.26

PROMOTORES:
AYUNTAMIENTO DE MIRANDA DE AZAN

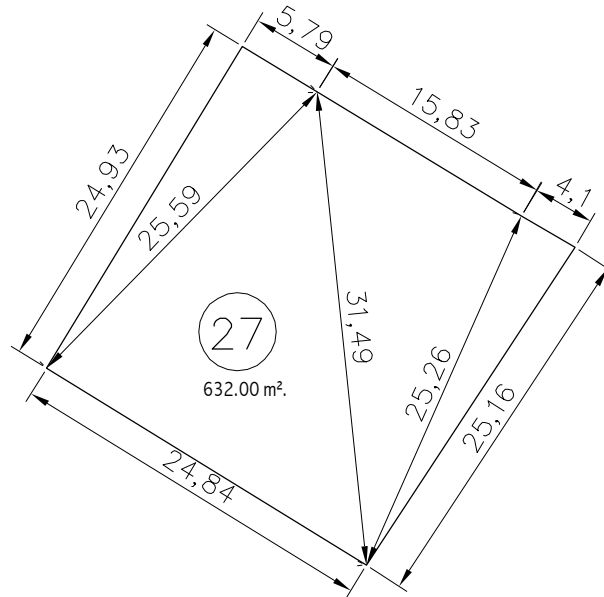
PLANO DE NORMALIZACIÓN
FINCAS RESULTANTES

ESCALA 1:500

CIUDAD RODRIGO OCT. 2012

ARQUITECTO:

JUAN JOSE RODRIGUEZ LEMUS



Nº	MANZANA	CLASIFICACION	SUPERFICIE SUELO	EDIFICABILIDAD EN m²/m²	SUPERFICIE EDIFICABLE	USOS	Nº MAXIMO DE VIVIENDAS
27	D	Urbano Consolidado	632.00 m².	0.25	158.00 m².	Vivienda Unifamiliar	1

PROPIEDAD: JESUS ROMERO ALONSO

PROYECTO DE URBANIZACION Y NORMALIZACION

”LOS GUIJOS”

MIRANDA DE AZAN

N.3.27

PROMOTORES:
AYUNTAMIENTO DE MIRANDA DE AZAN

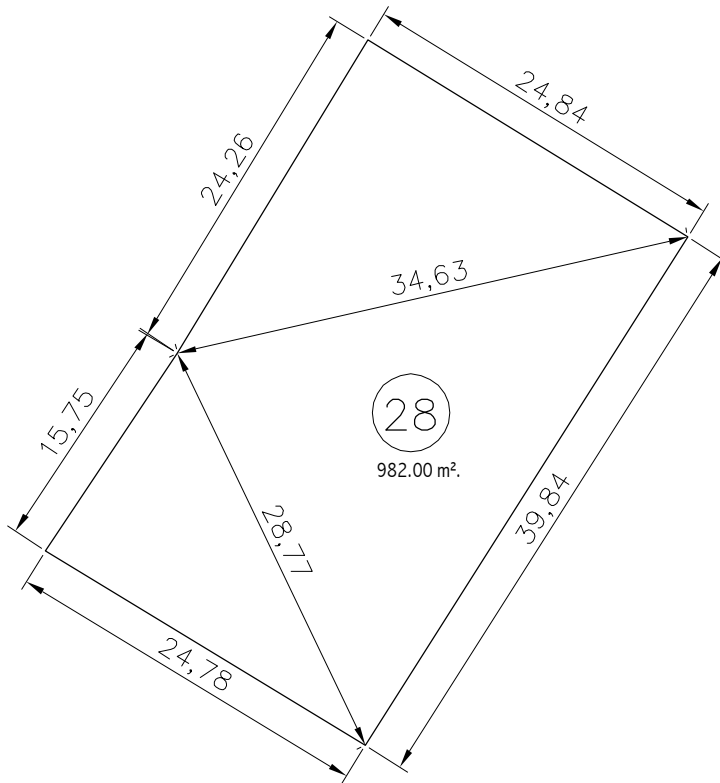
PLANO DE NORMALIZACIÓN
FINCAS RESULTANTES

ESCALA 1:500

CIUDAD RODRIGO OCT. 2012

ARQUITECTO:

JUAN JOSE RODRIGUEZ LEMUS



Nº	MANZANA	CLASIFICACION	SUPERFICIE SUELO	EDIFICABILIDAD EN m²/m²	SUPERFICIE EDIFICABLE	USOS	Nº MAXIMO DE VIVIENDAS
28	D	Urbano Consolidado	982.00 m².	0.25	245.50 m².	Vivienda Unifamiliar	1

PROPIEDAD: EMETERIO LUIS GRANDE Y ALICIA APARICIO SÁNCHEZ

PROYECTO DE URBANIZACION Y NORMALIZACION

”LOS GUIJOS”

MIRANDA DE AZAN

N.3.28

PROMOTORES:
AYUNTAMIENTO DE MIRANDA DE AZAN

PLANO DE NORMALIZACIÓN

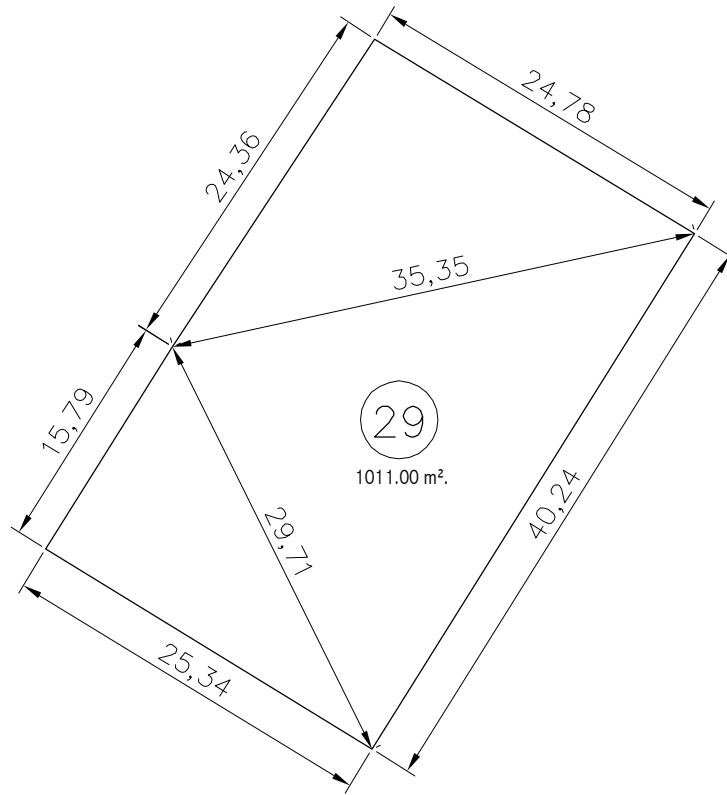
FINCAS RESULTANTES

ESCALA 1:500

CIUDAD RODRIGO OCT. 2012

ARQUITECTO:

JUAN JOSE RODRIGUEZ LEMUS



Nº	MANZANA	CLASIFICACION	SUPERFICIE SUELO	EDIFICABILIDAD EN m²/m²	SUPERFICIE EDIFICABLE	USOS	Nº MAXIMO DE VIVIENDAS
29	D	Urbano Consolidado	1011.00 m².	0.25	250.00 m².	Vivienda Unifamiliar	1

PROPIEDAD: EMILIO BULLÓN GARCÍA

PROYECTO DE URBANIZACION Y NORMALIZACION

”LOS GUIJOS”

MIRANDA DE AZAN

N.3.29

PROMOTORES:
AYUNTAMIENTO DE MIRANDA DE AZAN

PLANO DE NORMALIZACIÓN

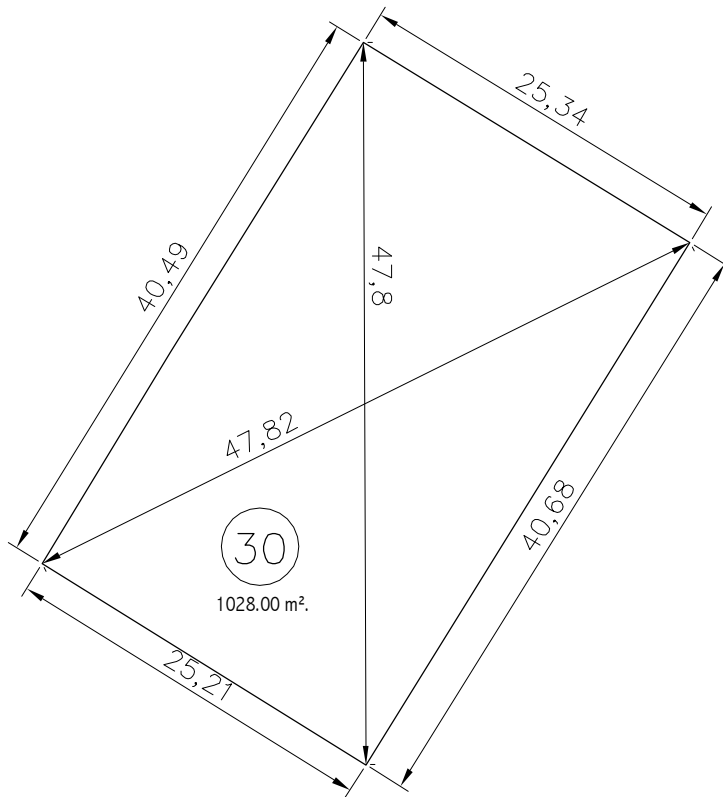
FINCAS RESULTANTES

ESCALA 1:500

CIUDAD RODRIGO OCT. 2012

ARQUITECTO:

JUAN JOSE RODRIGUEZ LEMUS



Nº	MANZANA	CLASIFICACION	SUPERFICIE SUELO	EDIFICABILIDAD EN m²/m²	SUPERFICIE EDIFICABLE	USOS	Nº MAXIMO DE VIVIENDAS
30	D	Urbano Consolidado	1028.00 m².	0.25	250.00 m².	Vivienda Unifamiliar	1

PROPIEDAD: BERNARDA SÁNCHEZ GARCÍA Y FELICÍSIMO DELGADO FRAILE

PROYECTO DE URBANIZACION Y NORMALIZACION

”LOS GUIJOS”

MIRANDA DE AZAN

N.3.30

PROMOTORES:
AYUNTAMIENTO DE MIRANDA DE AZAN

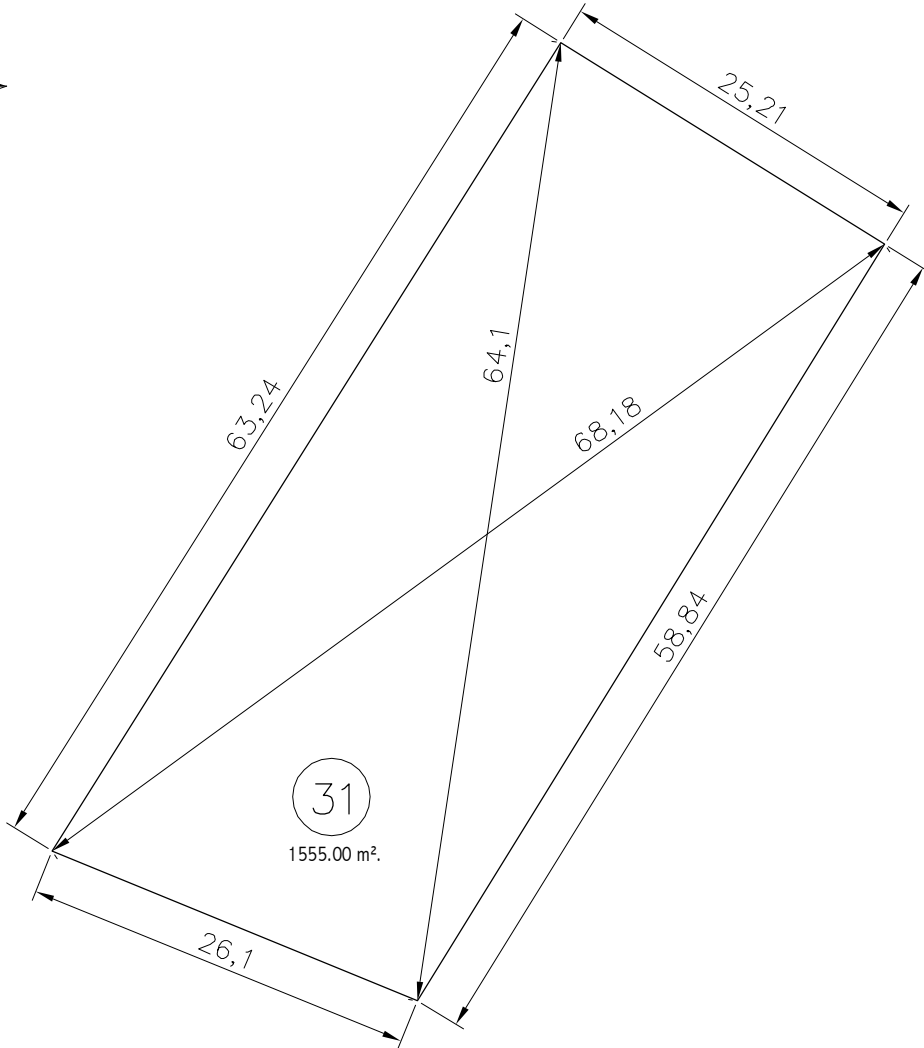
PLANO DE NORMALIZACIÓN
FINCAS RESULTANTES

ESCALA 1:500

CIUDAD RODRIGO OCT. 2012

ARQUITECTO:

JUAN JOSE RODRIGUEZ LEMUS



Nº	MANZANA	CLASIFICACION	SUPERFICIE SUELO	EDIFICABILIDAD EN m²/m²	SUPERFICIE EDIFICABLE	USOS	Nº MAXIMO DE VIVIENDAS
31	D	Urbano Consolidado	1555.00 m².	0.25	250.00 m².	Vivienda Unifamiliar	1

PROPIEDAD: TEODORO SÁNCHEZ GONZÁLEZ

PROYECTO DE URBANIZACION Y NORMALIZACION
”LOS GUIJOS”
 MIRANDA DE AZAN

N.3.31

PROMOTORES:
 AYUNTAMIENTO DE MIRANDA DE AZAN

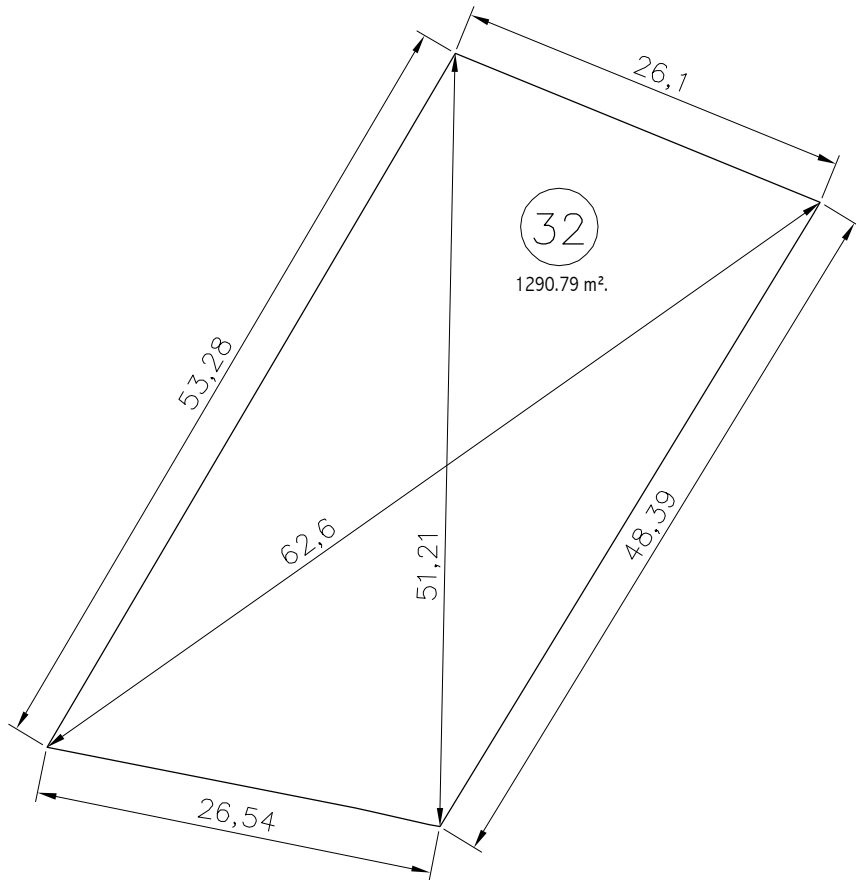
PLANO DE NORMALIZACIÓN
 FINCAS RESULTANTES

ESCALA 1:500

CIUDAD RODRIGO OCT. 2012

ARQUITECTO:

JUAN JOSE RODRIGUEZ LEMUS



Nº	MANZANA	CLASIFICACION	SUPERFICIE SUELO	EDIFICABILIDAD EN m²/m²	SUPERFICIE EDIFICABLE	USOS	Nº MAXIMO DE VIVIENDAS
32	D	Urbano Consolidado	1290.79 m².	0.25	250.00 m².	Vivienda Unifamiliar	1

PROPIEDAD: JESUS HERNÁNDEZ BUENO Y Mª DEL CARMEN CRIADO CALZADA

PROYECTO DE URBANIZACION Y NORMALIZACION

”LOS GUIJOS”

MIRANDA DE AZAN

N.3.32

PROMOTORES:
AYUNTAMIENTO DE MIRANDA DE AZAN

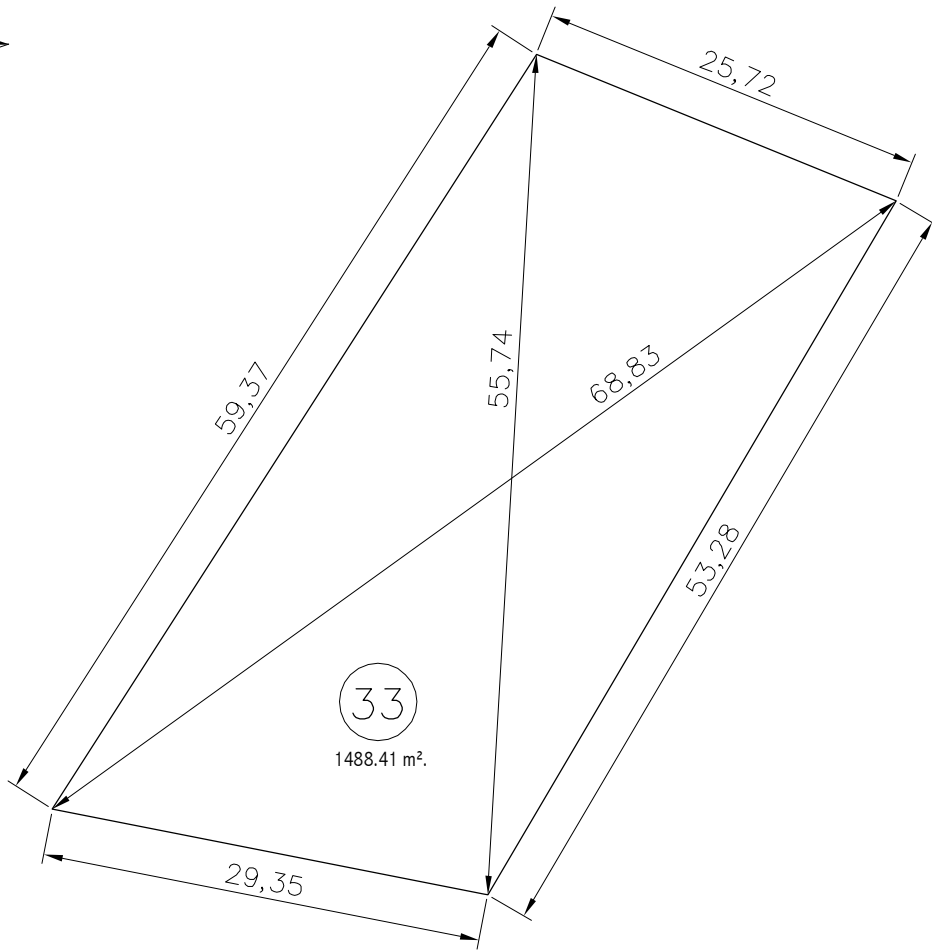
PLANO DE NORMALIZACIÓN
FINCAS RESULTANTES

ESCALA 1:500

CIUDAD RODRIGO OCT. 2012

ARQUITECTO:

JUAN JOSE RODRIGUEZ LEMUS



Nº	MANZANA	CLASIFICACION	SUPERFICIE SUELO	EDIFICABILIDAD EN m ² /m ²	SUPERFICIE EDIFICABLE	USOS	Nº MAXIMO DE VIVIENDAS
33	D	Urbano Consolidado	1488.41 m ² .	0.25	250.00 m ² .	Vivienda Unifamiliar	1

PROPIEDAD: ANDRÉS DE LAS VECILLAS IGLESIAS

PROYECTO DE URBANIZACION Y NORMALIZACION

”LOS GUIJOS”

MIRANDA DE AZAN

N.3.33

PROMOTORES:
AYUNTAMIENTO DE MIRANDA DE AZAN

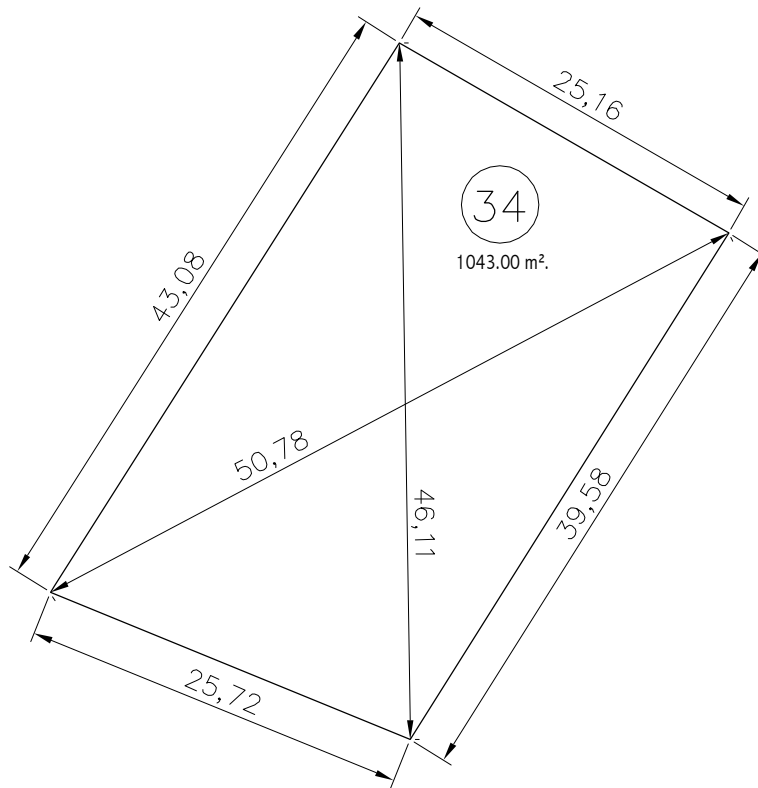
PLANO DE NORMALIZACIÓN
FINCAS RESULTANTES

ESCALA 1:500

CIUDAD RODRIGO OCT. 2012

ARQUITECTO:

JUAN JOSE RODRIGUEZ LEMUS



Nº	MANZANA	CLASIFICACION	SUPERFICIE SUELO	EDIFICABILIDAD EN m²/m²	SUPERFICIE EDIFICABLE	USOS	Nº MAXIMO DE VIVIENDAS
34	D	Urbano Consolidado	1043.00 m².	0.25	250.00 m².	Vivienda Unifamiliar	1

PROPIEDAD: Sergio de la Cruz

PROYECTO DE URBANIZACION Y NORMALIZACION

”LOS GUIJOS”

MIRANDA DE AZAN

N.3.34

PROMOTORES:
AYUNTAMIENTO DE MIRANDA DE AZAN

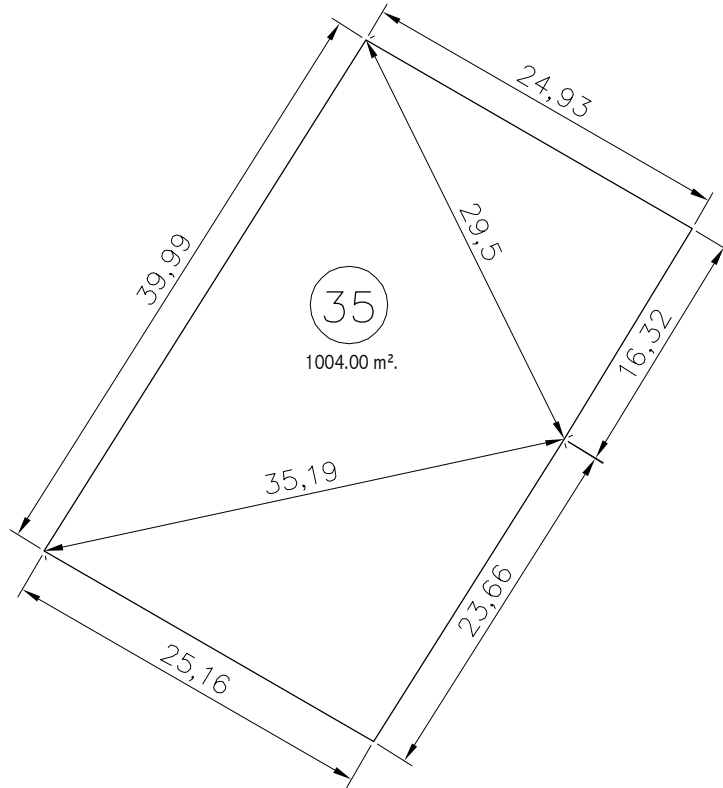
PLANO DE NORMALIZACIÓN
FINCAS RESULTANTES

ESCALA 1:500

CIUDAD RODRIGO OCT. 2012

ARQUITECTO:

JUAN JOSE RODRIGUEZ LEMUS



Nº	MANZANA	CLASIFICACION	SUPERFICIE SUELO	EDIFICABILIDAD EN m²/m²	SUPERFICIE EDIFICABLE	USOS	Nº MAXIMO DE VIVIENDAS
35	D	Urbano Consolidado	1004.00 m².	0.25	250.00 m².	Vivienda Unifamiliar	1

PROPIEDAD: FABIÁN OLIVERA SÁNCHEZ

PROYECTO DE URBANIZACION Y NORMALIZACION
 "LOS GUIJOS"
 MIRANDA DE AZAN

N.3.35

PROMOTORES:
 AYUNTAMIENTO DE MIRANDA DE AZAN

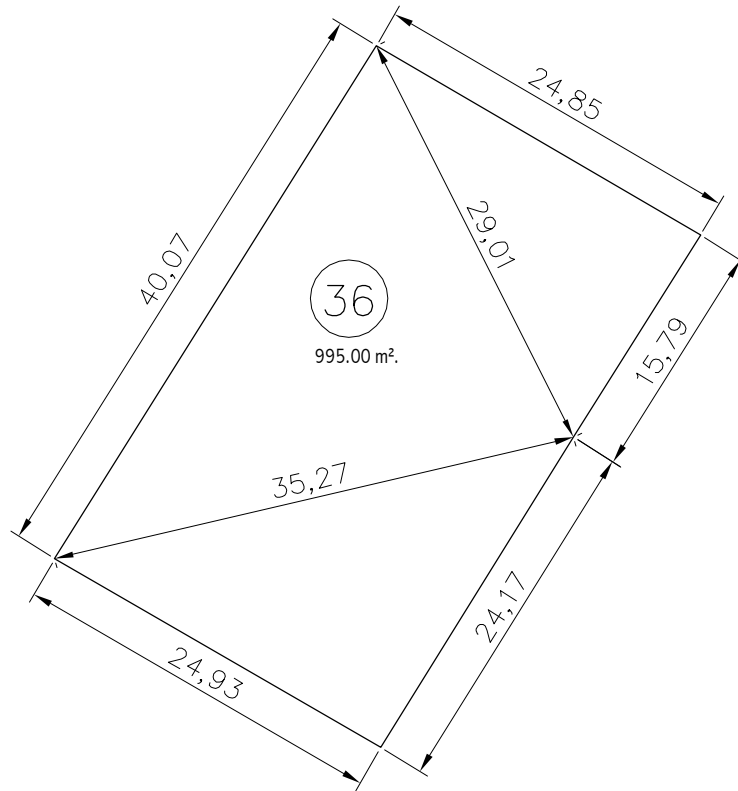
PLANO DE NORMALIZACIÓN
 FINCAS RESULTANTES

ESCALA 1:500

CIUDAD RODRIGO OCT. 2012

ARQUITECTO:

JUAN JOSE RODRIGUEZ LEMUS



Nº	MANZANA	CLASIFICACION	SUPERFICIE SUELO	EDIFICABILIDAD EN m²/m²	SUPERFICIE EDIFICABLE	USOS	Nº MAXIMO DE VIVIENDAS
36	D	Urbano Consolidado	995.00 m².	0.25	248.75 m².	Vivienda Unifamiliar	1

PROPIEDAD: JOSÉ NIETO COCO Y MAGDALENA LLABRES SERRA

PROYECTO DE URBANIZACION Y NORMALIZACION

”LOS GUIJOS”

MIRANDA DE AZAN

N.3.36

PROMOTORES:
AYUNTAMIENTO DE MIRANDA DE AZAN

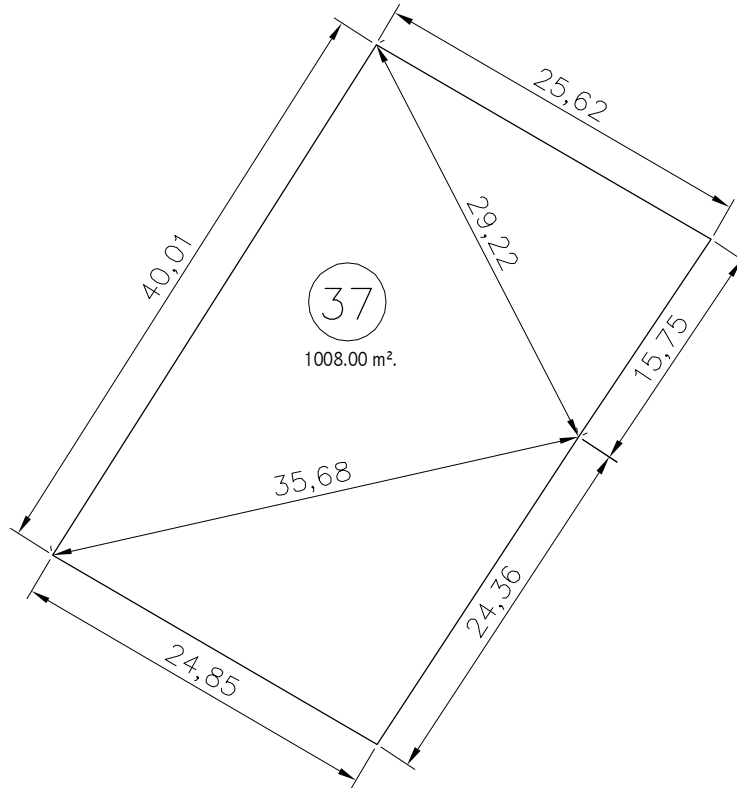
PLANO DE NORMALIZACIÓN
FINCAS RESULTANTES

ESCALA 1:500

CIUDAD RODRIGO OCT. 2012

ARQUITECTO:

JUAN JOSE RODRIGUEZ LEMUS



Nº	MANZANA	CLASIFICACION	SUPERFICIE SUELO	EDIFICABILIDAD EN m²/m²	SUPERFICIE EDIFICABLE	USOS	Nº MAXIMO DE VIVIENDAS
37	D	Urbano Consolidado	1008.00 m².	0.25	250.00 m².	Vivienda Unifamiliar	1

PROPIEDAD: AGUSTIN CALVO MARTIN Y MARIA CRISTINA QUEV.

PROYECTO DE URBANIZACION Y NORMALIZACION

”LOS GUIJOS”

MIRANDA DE AZAN

N.3.37

PROMOTORES:
AYUNTAMIENTO DE MIRANDA DE AZAN

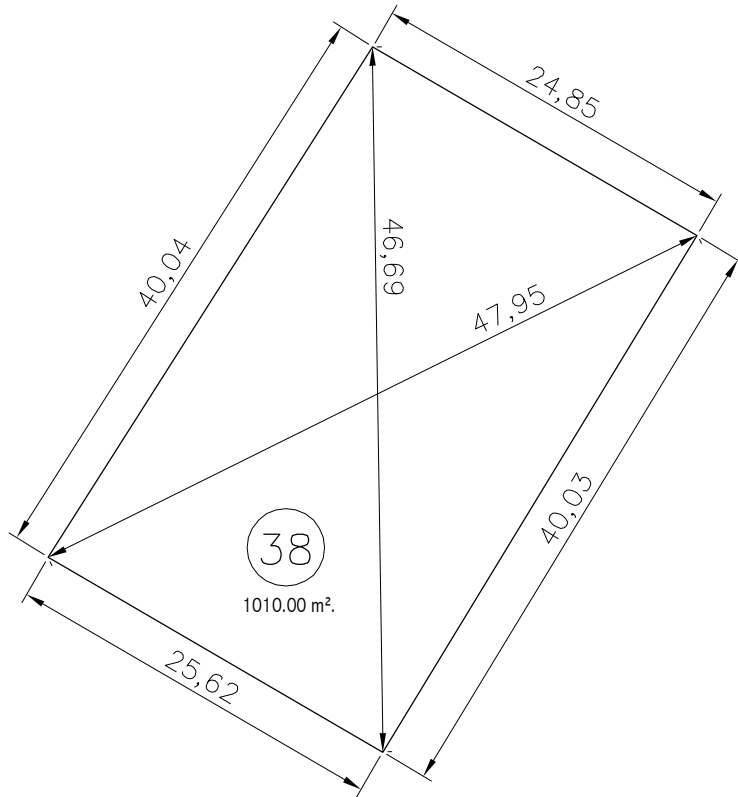
PLANO DE NORMALIZACIÓN
FINCAS RESULTANTES

ESCALA 1:500

CIUDAD RODRIGO OCT. 2012

ARQUITECTO:

JUAN JOSE RODRIGUEZ LEMUS



Nº	MANZANA	CLASIFICACION	SUPERFICIE SUELO	EDIFICABILIDAD EN m ² /m ²	SUPERFICIE EDIFICABLE	USOS	Nº MAXIMO DE VIVIENDAS
38	D	Urbano Consolidado	1010.00 m ² .	0.25	250.00 m ² .	Vivienda Unifamiliar	1

PROPIEDAD: ANGEL FERNANDEZ RINCON

PROYECTO DE URBANIZACION Y NORMALIZACION

”LOS GUIJOS”

MIRANDA DE AZAN

N.3.38

PROMOTORES:
AYUNTAMIENTO DE MIRANDA DE AZAN

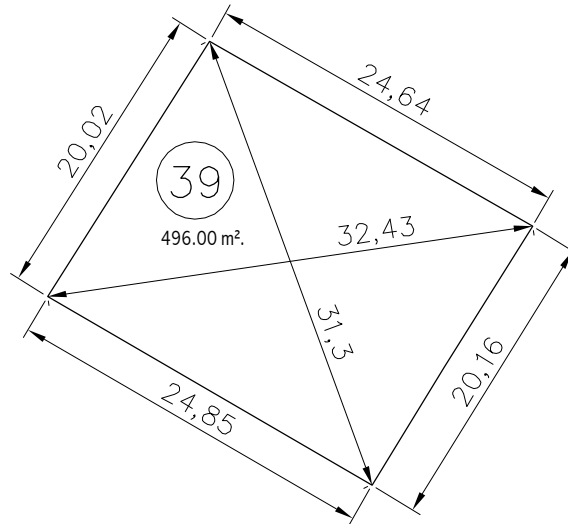
PLANO DE NORMALIZACIÓN
FINCAS RESULTANTES

ESCALA 1:500

CIUDAD RODRIGO OCT. 2012

ARQUITECTO:

JUAN JOSE RODRIGUEZ LEMUS



Nº	MANZANA	CLASIFICACION	SUPERFICIE SUELO	EDIFICABILIDAD EN m²/m²	SUPERFICIE EDIFICABLE	USOS	Nº MAXIMO DE VIVIENDAS
39	D	Urbano Consolidado	496.00 m².	0.25	124.00 m².	Vivienda Unifamiliar	1

PROPIEDAD: DANIEL SANZ GARCÍA Y ISABEL DUQUE SANABRIA

PROYECTO DE URBANIZACION Y NORMALIZACION

”LOS GUIJOS”

MIRANDA DE AZAN

N.3.39

PROMOTORES:
AYUNTAMIENTO DE MIRANDA DE AZAN

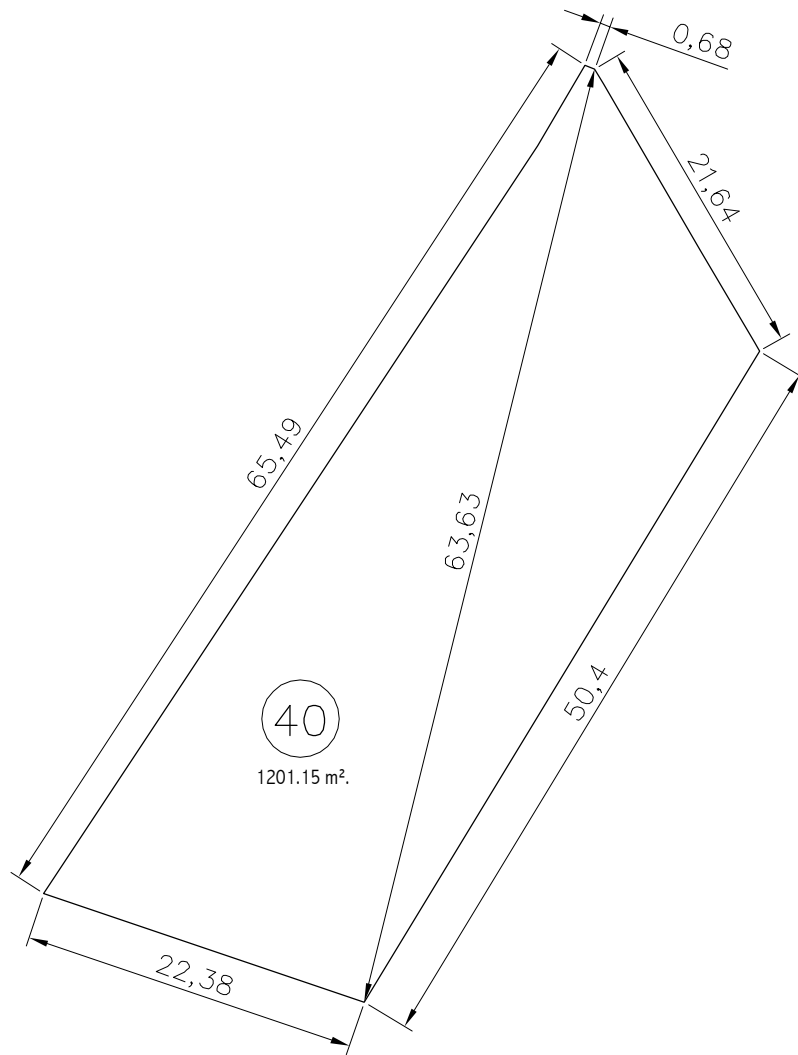
PLANO DE NORMALIZACIÓN
FINCAS RESULTANTES

ESCALA 1:500

CIUDAD RODRIGO OCT. 2012

ARQUITECTO:

JUAN JOSE RODRIGUEZ LEMUS



Nº	MANZANA	CLASIFICACION	SUPERFICIE SUELO	EDIFICABILIDAD EN m²/m²	SUPERFICIE EDIFICABLE	USOS	Nº MAXIMO DE VIVIENDAS
40	E	Urbano Consolidado	1201.15 m².	0.25	250.00 m².	Vivienda Unifamiliar	1

PROPIEDAD: Lorenzo Báez Díez

PROYECTO DE URBANIZACION Y NORMALIZACION

”LOS GUIJOS”

MIRANDA DE AZAN

N.3.40

PROMOTORES:
AYUNTAMIENTO DE MIRANDA DE AZAN

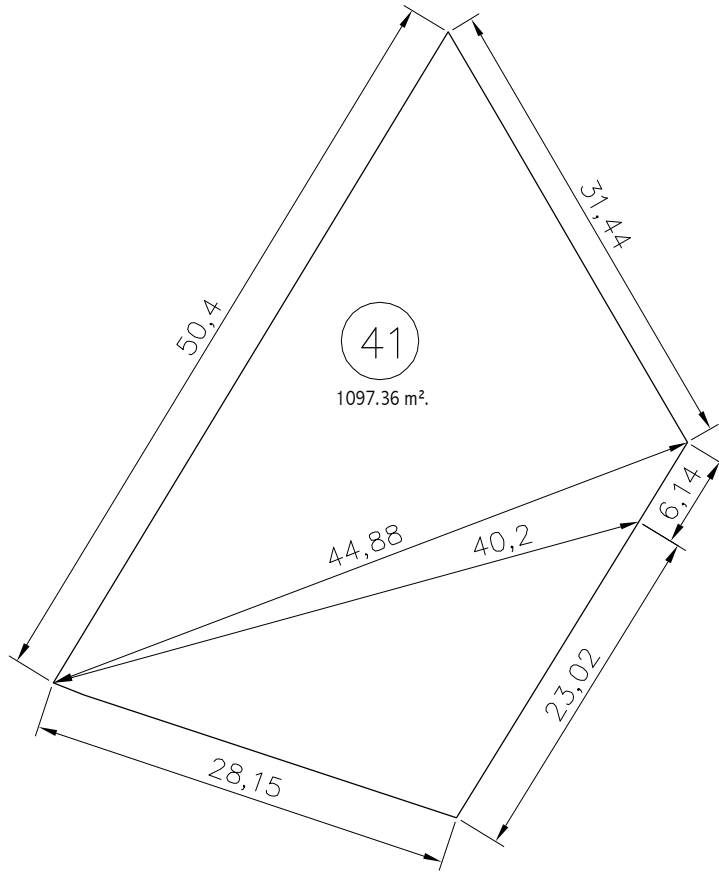
ARQUITECTO:

PLANO DE NORMALIZACIÓN
FINCAS RESULTANTES

ESCALA 1:500

CIUDAD RODRIGO OCT. 2012

JUAN JOSE RODRIGUEZ LEMUS



Nº	MANZANA	CLASIFICACION	SUPERFICIE SUELO	EDIFICABILIDAD EN m²/m²	SUPERFICIE EDIFICABLE	USOS	Nº MAXIMO DE VIVIENDAS
41	E	Urbano Consolidado	1097.36 m².	0.25	250.00 m².	Vivienda Unifamiliar	1

PROPIEDAD: Antonio García Muñoz y Teresa Serrano Martínez

PROYECTO DE URBANIZACION Y NORMALIZACION

”LOS GUIJOS”

MIRANDA DE AZAN

N.3.41

PROMOTORES:
AYUNTAMIENTO DE MIRANDA DE AZAN

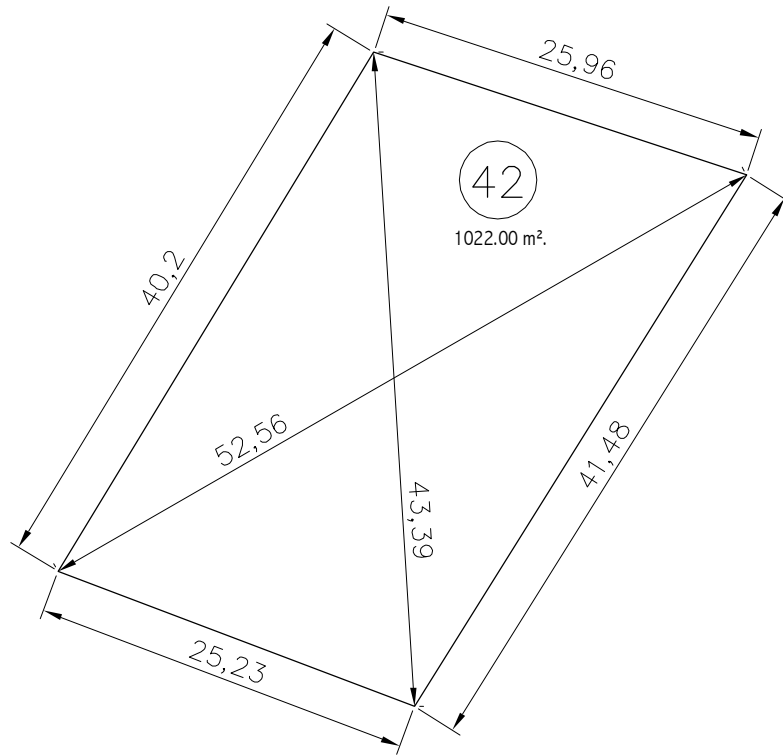
PLANO DE NORMALIZACIÓN
FINCAS RESULTANTES

ESCALA 1:500

CIUDAD RODRIGO OCT. 2012

ARQUITECTO:

JUAN JOSE RODRIGUEZ LEMUS



Nº	MANZANA	CLASIFICACION	SUPERFICIE SUELO	EDIFICABILIDAD EN m²/m²	SUPERFICIE EDIFICABLE	USOS	Nº MAXIMO DE VIVIENDAS
42	E	Urbano Consolidado	1022.00 m².	0.25	250.00 m².	Vivienda Unifamiliar	1

PROPIEDAD: LORENZO GONZÁLEZ BENITO Y Mª NIEVES GONZÁLEZ PÉREZ

PROYECTO DE URBANIZACION Y NORMALIZACION

”LOS GUIJOS”

MIRANDA DE AZAN

N.3.42

PROMOTORES:
AYUNTAMIENTO DE MIRANDA DE AZAN

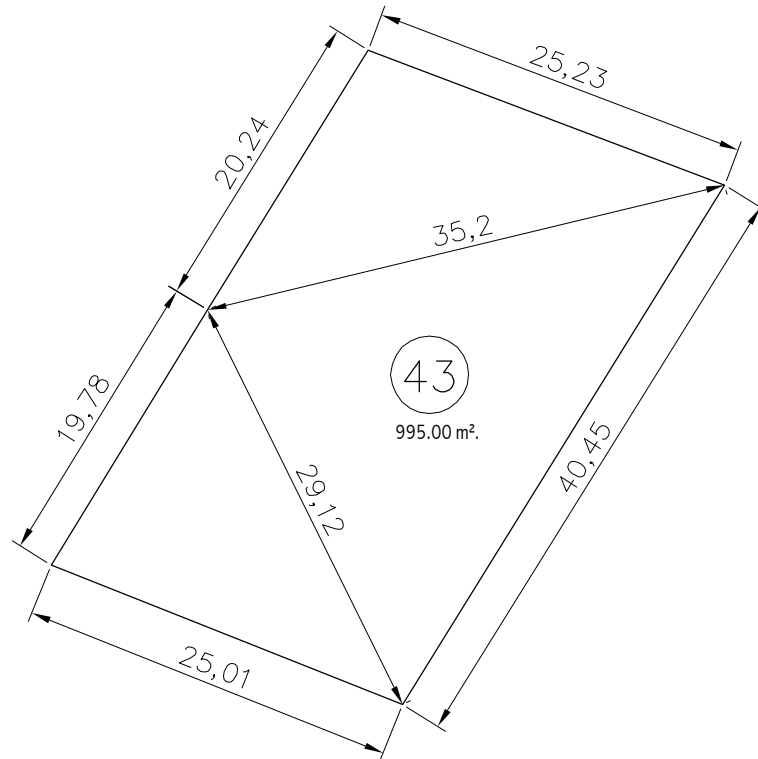
PLANO DE NORMALIZACIÓN
FINCAS RESULTANTES

ESCALA 1:500

CIUDAD RODRIGO OCT. 2012

ARQUITECTO:

JUAN JOSE RODRIGUEZ LEMUS



Nº	MANZANA	CLASIFICACION	SUPERFICIE SUELO	EDIFICABILIDAD EN m²/m²	SUPERFICIE EDIFICABLE	USOS	Nº MAXIMO DE VIVIENDAS
43	E	Urbano Consolidado	995.00 m².	0.25	248.75 m².	Vivienda Unifamiliar	1

PROPIEDAD: LORENZO GONZÁLEZ BENITO Y Mª NIEVES GONZÁLEZ PÉREZ

PROYECTO DE URBANIZACION Y NORMALIZACION

”LOS GUIJOS”

MIRANDA DE AZAN

N.3.43

PROMOTORES:
AYUNTAMIENTO DE MIRANDA DE AZAN

PLANO DE NORMALIZACIÓN

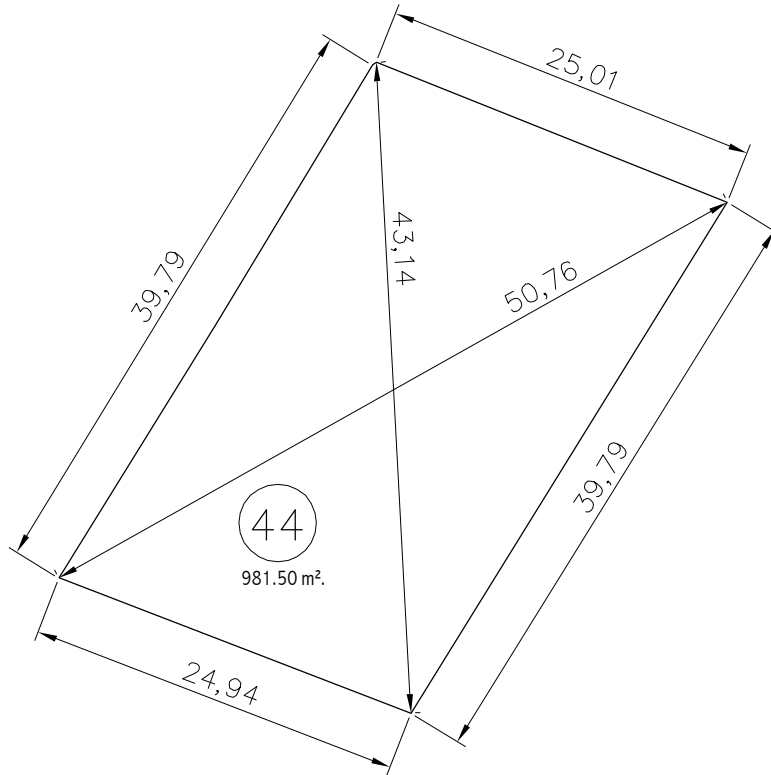
FINCAS RESULTANTES

ESCALA 1:500

CIUDAD RODRIGO OCT. 2012

ARQUITECTO:

JUAN JOSE RODRIGUEZ LEMUS



Nº	MANZANA	CLASIFICACION	SUPERFICIE SUELO	EDIFICABILIDAD EN m ² /m ²	SUPERFICIE EDIFICABLE	USOS	Nº MAXIMO DE VIVIENDAS
44	E	Urbano Consolidado	981.50 m ² .	0.25	245.38 m ² .	Vivienda Unifamiliar	1

PROPIEDAD: LÁZARO GARCÍA SÁNCHEZ

PROYECTO DE URBANIZACION Y NORMALIZACION

”LOS GUIJOS”

MIRANDA DE AZAN

N.3.44

PROMOTORES:
AYUNTAMIENTO DE MIRANDA DE AZAN

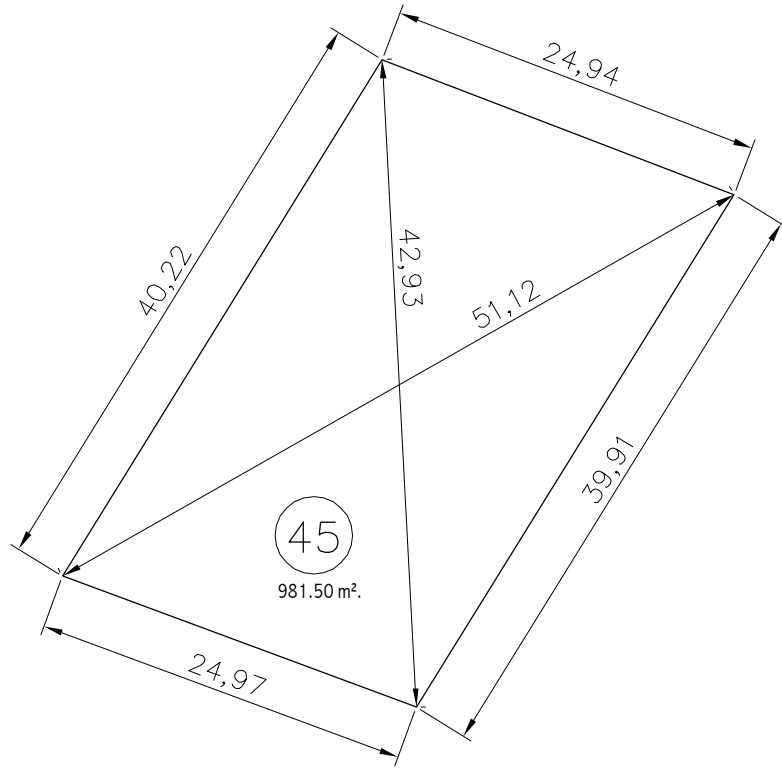
PLANO DE NORMALIZACIÓN
FINCAS RESULTANTES

ESCALA 1:500

CIUDAD RODRIGO OCT. 2012

ARQUITECTO:

JUAN JOSE RODRIGUEZ LEMUS



Nº	MANZANA	CLASIFICACION	SUPERFICIE SUELO	EDIFICABILIDAD EN m ² /m ²	SUPERFICIE EDIFICABLE	USOS	Nº MAXIMO DE VIVIENDAS
45	E	Urbano Consolidado	981.50 m ² .	0.25	245.38 m ² .	Vivienda Unifamiliar	1

PROPIEDAD: LÁZARO GARCÍA SÁNCHEZ

PROYECTO DE URBANIZACION Y NORMALIZACION

”LOS GUIJOS”

MIRANDA DE AZAN

N.3.45

PROMOTORES:
AYUNTAMIENTO DE MIRANDA DE AZAN

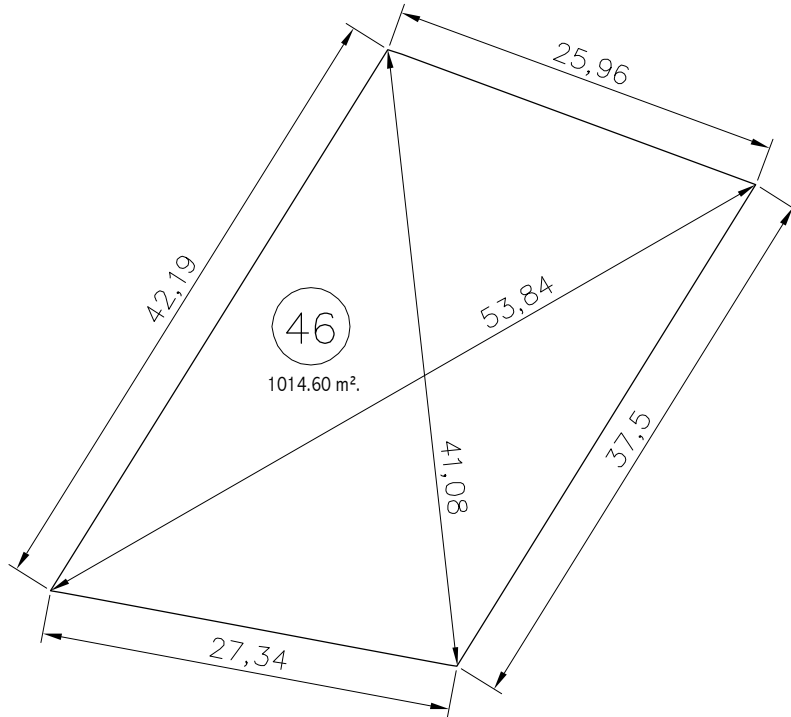
PLANO DE NORMALIZACIÓN
FINCAS RESULTANTES

ESCALA 1:500

CIUDAD RODRIGO OCT. 2012

ARQUITECTO:

JUAN JOSE RODRIGUEZ LEMUS



Nº	MANZANA	CLASIFICACION	SUPERFICIE SUELO	EDIFICABILIDAD EN m²/m²	SUPERFICIE EDIFICABLE	USOS	Nº MAXIMO DE VIVIENDAS
46	E	Urbano Consolidado	1014.60 m².	0.25	250.00 m².	Vivienda Unifamiliar	1

PROPIEDAD: MARCK BEYEBACH BENDISCH

PROYECTO DE URBANIZACION Y NORMALIZACION

”LOS GUIJOS”

MIRANDA DE AZAN

N.3.46

PROMOTORES:
AYUNTAMIENTO DE MIRANDA DE AZAN

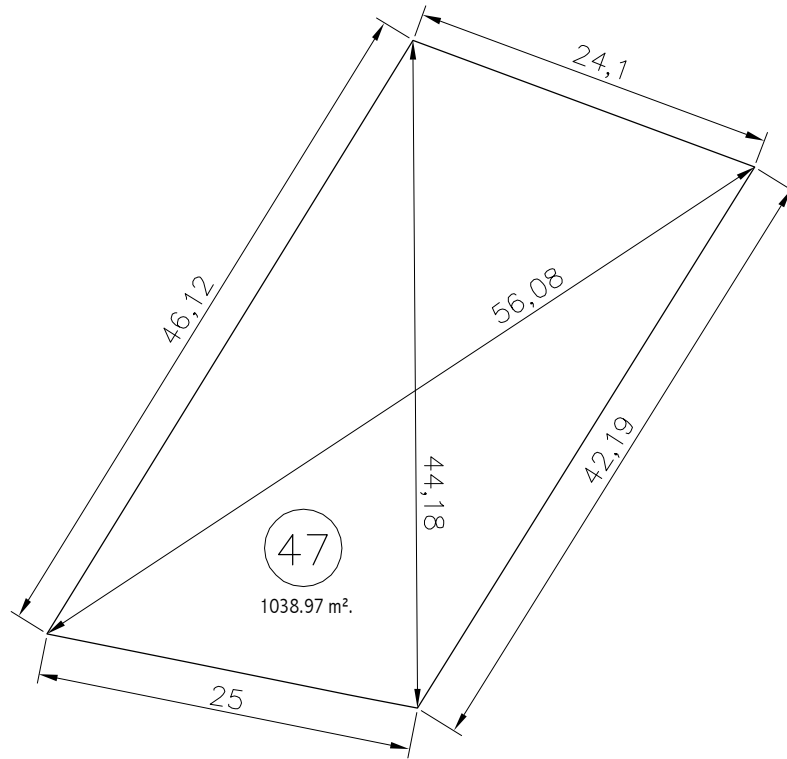
PLANO DE NORMALIZACIÓN
FINCAS RESULTANTES

ESCALA 1:500

CIUDAD RODRIGO OCT. 2012

ARQUITECTO:

JUAN JOSE RODRIGUEZ LEMUS



Nº	MANZANA	CLASIFICACION	SUPERFICIE SUELO	EDIFICABILIDAD EN m ² /m ²	SUPERFICIE EDIFICABLE	USOS	Nº MAXIMO DE VIVIENDAS
47	E	Urbano Consolidado	1038.97 m ² .	0.25	250.00 m ² .	Vivienda Unifamiliar	1

PROPIEDAD: CARLOS ROBERTO DE LA CRUZ SÁNCHEZ Y M^ª NIEVES ESTEVEZ DIEZ

PROYECTO DE URBANIZACION Y NORMALIZACION

”LOS GUIJOS”

MIRANDA DE AZAN

N.3.47

PROMOTORES:
AYUNTAMIENTO DE MIRANDA DE AZAN

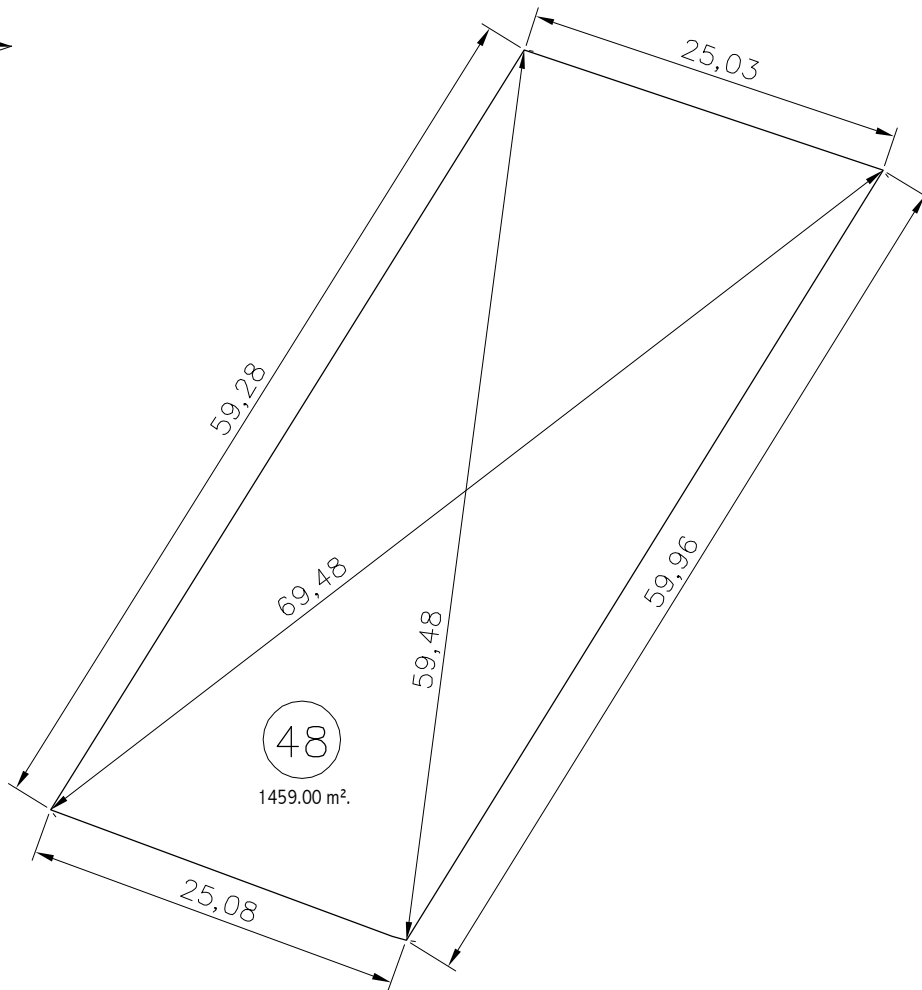
PLANO DE NORMALIZACIÓN
FINCAS RESULTANTES

ESCALA 1:500

CIUDAD RODRIGO OCT. 2012

ARQUITECTO:

JUAN JOSE RODRIGUEZ LEMUS



Nº	MANZANA	CLASIFICACION	SUPERFICIE SUELO	EDIFICABILIDAD EN m²/m²	SUPERFICIE EDIFICABLE	USOS	Nº MAXIMO DE VIVIENDAS
48	E	Urbano Consolidado	1459.00 m².	0.25	250.00 m².	Vivienda Unifamiliar	1

PROPIEDAD: LUCIA GARCÍA GARCÍA Y JESÚS HERNÁNDEZ SÁNCHEZ

PROYECTO DE URBANIZACION Y NORMALIZACION

”LOS GUIJOS”

MIRANDA DE AZAN

N.3.48

PROMOTORES:
AYUNTAMIENTO DE MIRANDA DE AZAN

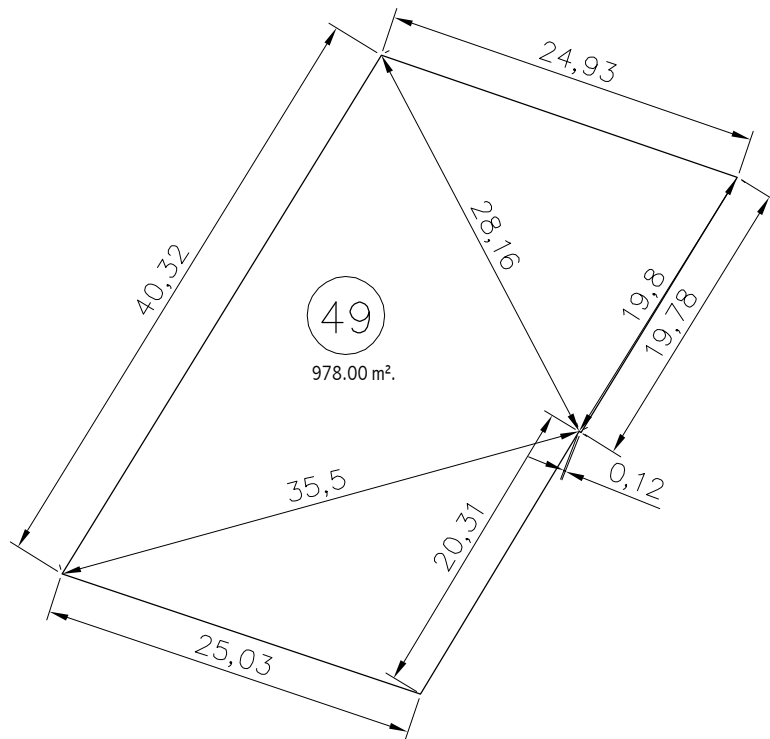
PLANO DE NORMALIZACIÓN
FINCAS RESULTANTES

ESCALA 1:500

CIUDAD RODRIGO OCT. 2012

ARQUITECTO:

JUAN JOSE RODRIGUEZ LEMUS



Nº	MANZANA	CLASIFICACION	SUPERFICIE SUELO	EDIFICABILIDAD EN m²/m²	SUPERFICIE EDIFICABLE	USOS	Nº MAXIMO DE VIVIENDAS
49	E	Urbano Consolidado	978.00 m².	0.25	244.50 m².	Vivienda Unifamiliar	1

PROPIEDAD: FELIX HERNÁNDEZ VICENTE

PROYECTO DE URBANIZACION Y NORMALIZACION

”LOS GUIJOS”

MIRANDA DE AZAN

N.3.49

PROMOTORES:
AYUNTAMIENTO DE MIRANDA DE AZAN

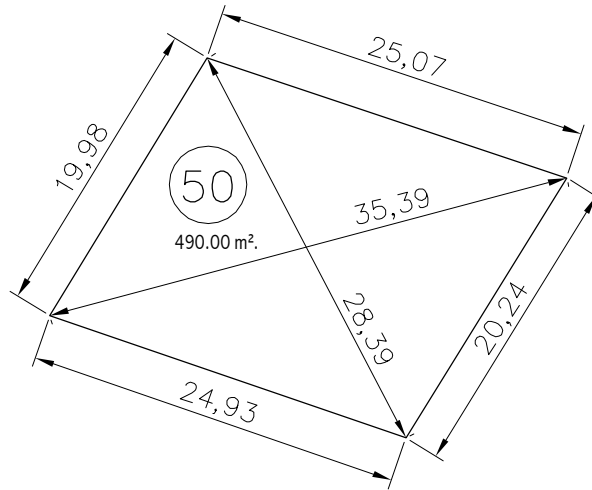
PLANO DE NORMALIZACIÓN
FINCAS RESULTANTES

ESCALA 1:500

CIUDAD RODRIGO OCT. 2012

ARQUITECTO:

JUAN JOSE RODRIGUEZ LEMUS



Nº	MANZANA	CLASIFICACION	SUPERFICIE SUELO	EDIFICABILIDAD EN m ² /m ²	SUPERFICIE EDIFICABLE	USOS	Nº MAXIMO DE VIVIENDAS
50	E	Urbano Consolidado	490.00 m ² .	0.25	122.50 m ² .	Vivienda Unifamiliar	1

PROPIEDAD: JESUS FRAILE ENCINAS Y OTROS

PROYECTO DE URBANIZACION Y NORMALIZACION
”LOS GUIJOS”
 MIRANDA DE AZAN

N.3.50

PROMOTORES:
 AYUNTAMIENTO DE MIRANDA DE AZAN

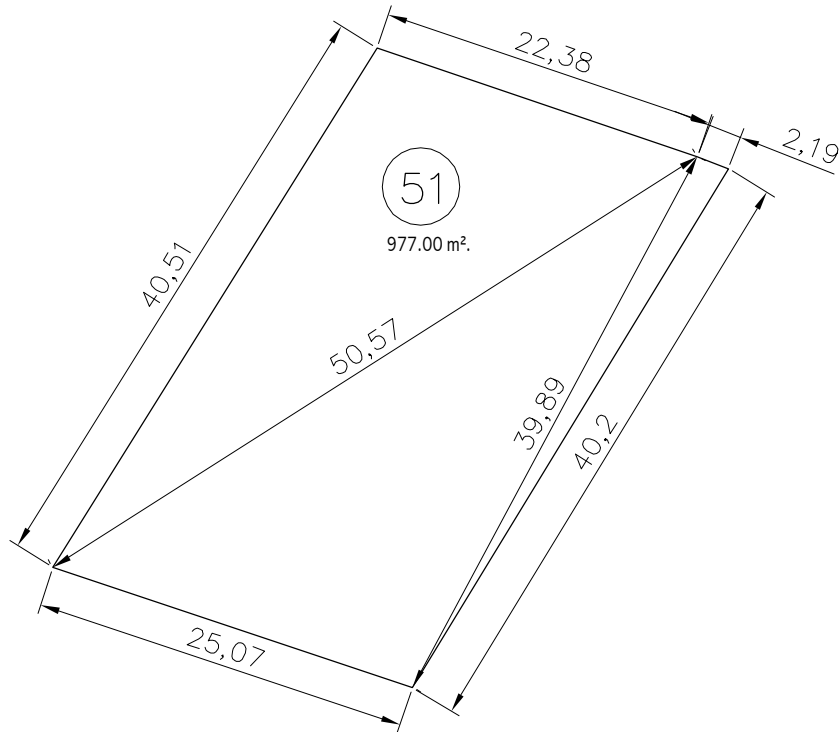
PLANO DE NORMALIZACIÓN
 FINCAS RESULTANTES

ESCALA 1:500

CIUDAD RODRIGO OCT. 2012

ARQUITECTO:

JUAN JOSE RODRIGUEZ LEMUS



Nº	MANZANA	CLASIFICACION	SUPERFICIE SUELO	EDIFICABILIDAD EN m²/m²	SUPERFICIE EDIFICABLE	USOS	Nº MAXIMO DE VIVIENDAS
51	E	Urbano Consolidado	977.00 m².	0.25	244.25 m².	Vivienda Unifamiliar	1

PROPIEDAD: LUIS FRANCISCO MARTÍN Y PRESENTACIÓN MARCOS RIVAS

PROYECTO DE URBANIZACION Y NORMALIZACION

”LOS GUIJOS”

MIRANDA DE AZAN

N.3.51

PROMOTORES:

AYUNTAMIENTO DE MIRANDA DE AZAN

PLANO DE NORMALIZACIÓN

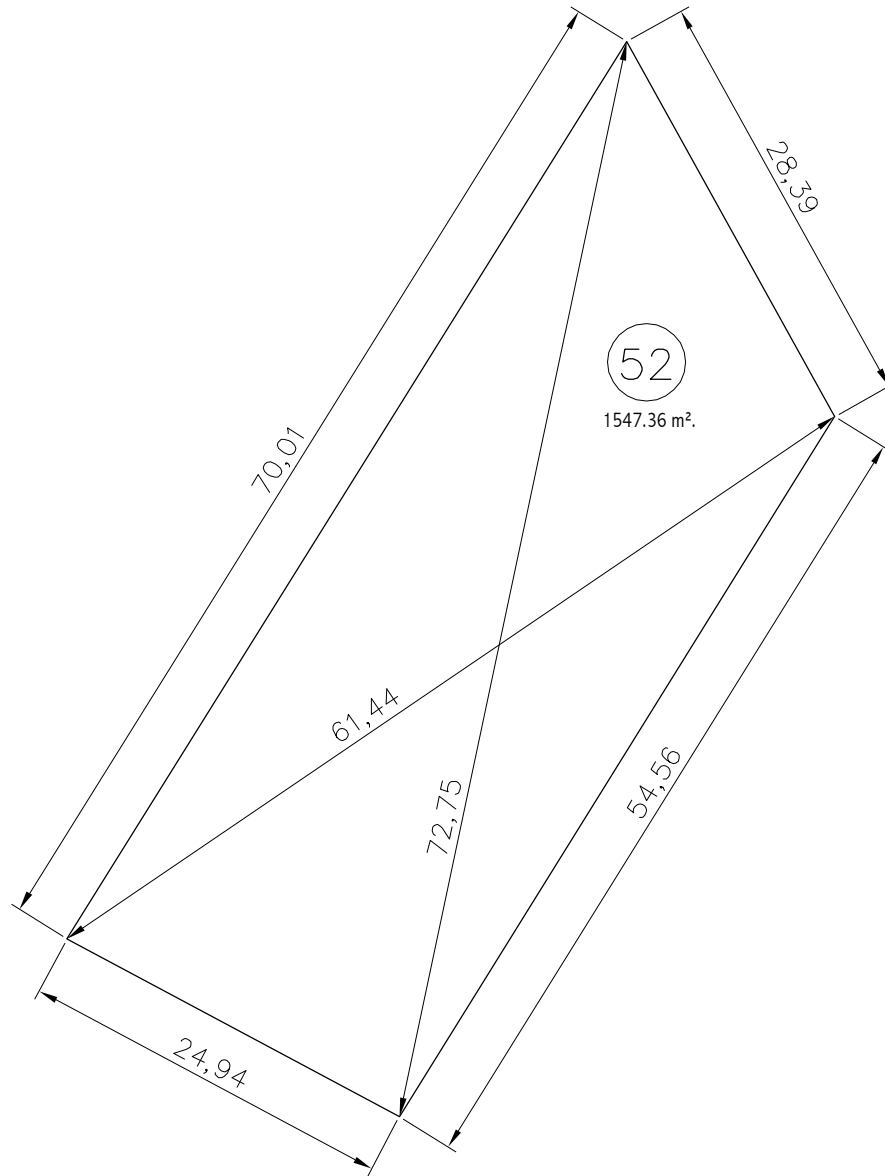
FINCAS RESULTANTES

ESCALA 1:500

CIUDAD RODRIGO OCT. 2012

ARQUITECTO:

JUAN JOSE RODRIGUEZ LEMUS



Nº	MANZANA	CLASIFICACION	SUPERFICIE SUELO	EDIFICABILIDAD EN m²/m²	SUPERFICIE EDIFICABLE	USOS	Nº MAXIMO DE VIVIENDAS
52	f	Urbano Consolidado	1547.36 m².	0.25	250.00 m².	Vivienda Unifamiliar	1

PROPIEDAD: Francisco Martín Vizán

PROYECTO DE URBANIZACION Y NORMALIZACION "LOS GUIJOS" MIRANDA DE AZAN

N.3.52

PROMOTORES:
AYUNTAMIENTO DE MIRANDA DE AZAN

PLANO DE NORMALIZACIÓN

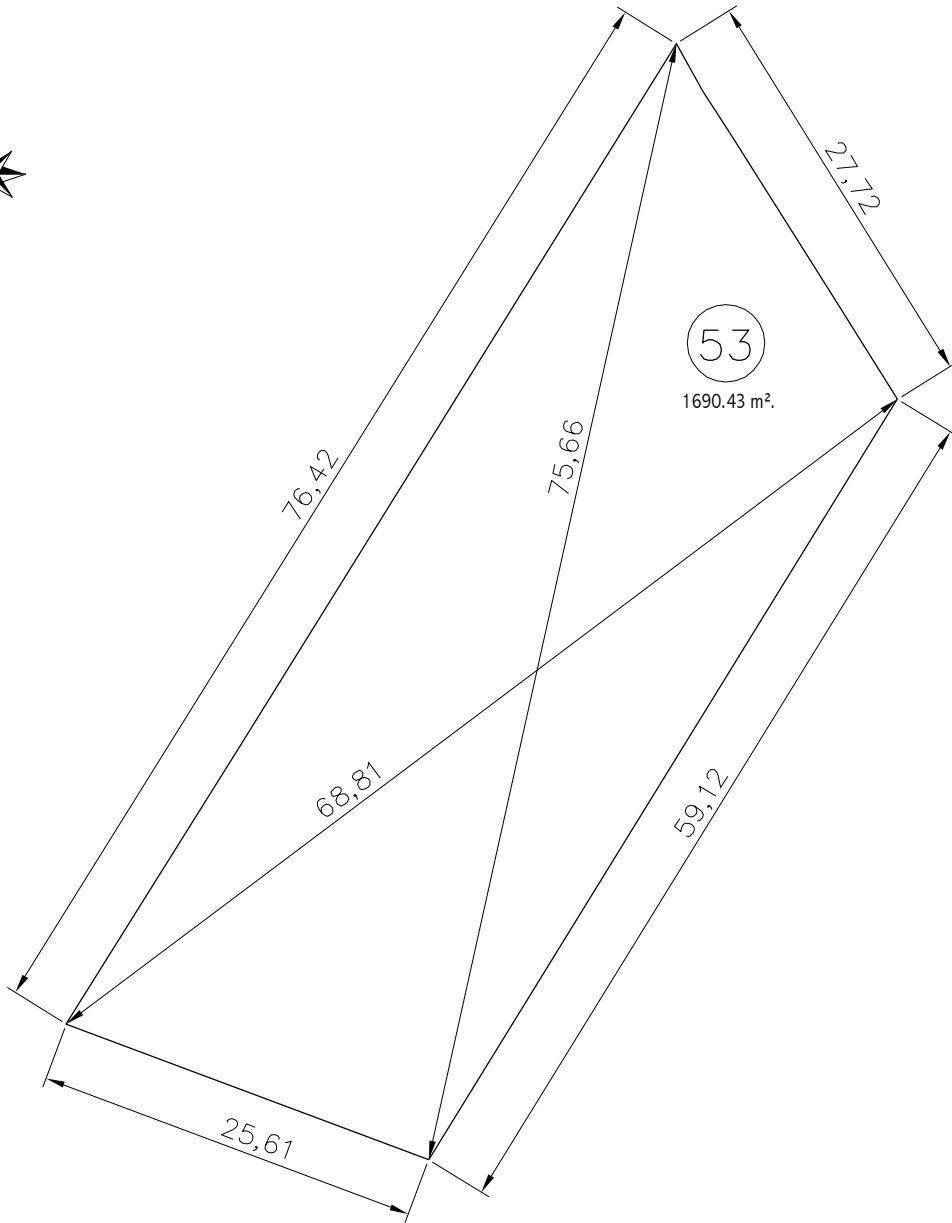
FINCAS RESULTANTES

ESCALA 1:500

CIUDAD RODRIGO OCT. 2012

ARQUITECTO:

JUAN JOSE RODRIGUEZ LEMUS



Nº	MANZANA	CLASIFICACION	SUPERFICIE SUELO	EDIFICABILIDAD EN m²/m²	SUPERFICIE EDIFICABLE	USOS	Nº MAXIMO DE VIVIENDAS
53	F	Urbano Consolidado	1690.43 m².	0.25	250.00 m².	Vivienda Unifamiliar	1

PROPIEDAD: Benito Barbero González y Josefa Vicente Hidalgo

PROYECTO DE URBANIZACION Y NORMALIZACION

”LOS GUIJOS”

MIRANDA DE AZAN

N.3.53

PROMOTORES:
AYUNTAMIENTO DE MIRANDA DE AZAN

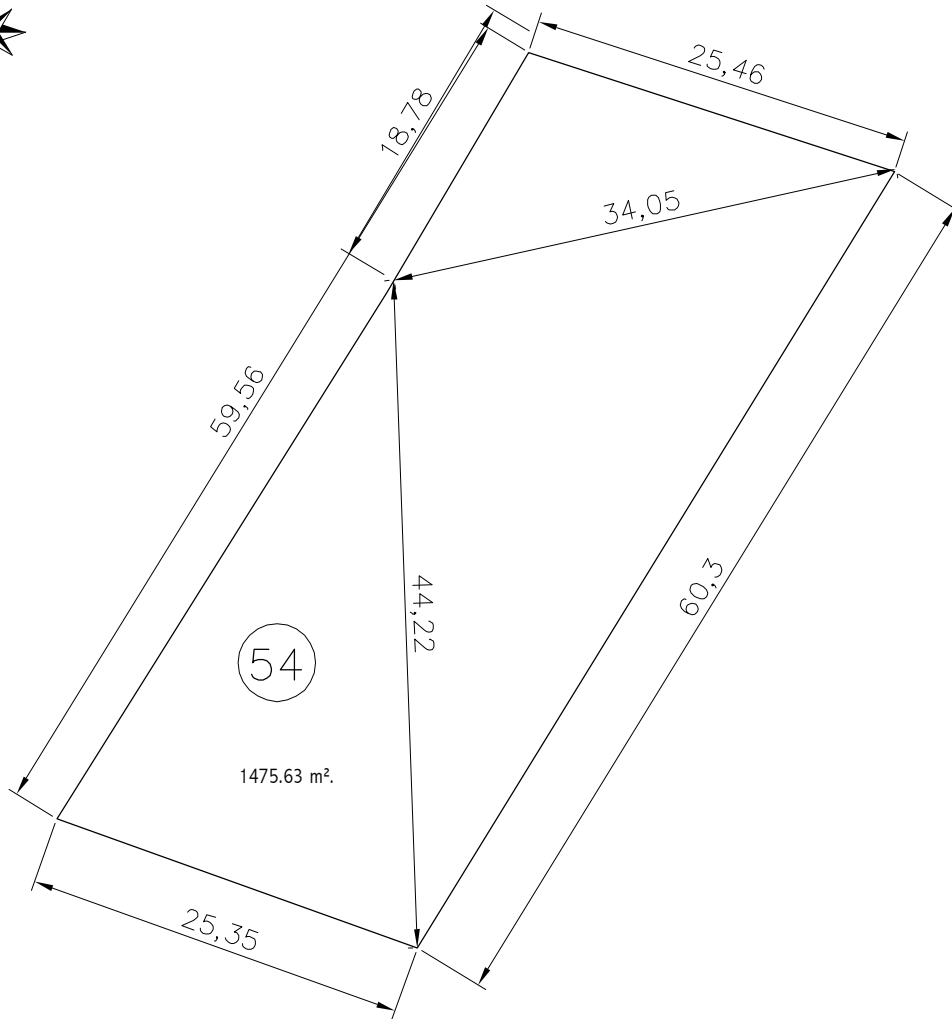
PLANO DE NORMALIZACIÓN
FINCAS RESULTANTES

ESCALA 1:500

CIUDAD RODRIGO OCT. 2012

ARQUITECTO:

JUAN JOSE RODRIGUEZ LEMUS



Nº	MANZANA	CLASIFICACION	SUPERFICIE SUELO	EDIFICABILIDAD EN m ² /m ²	SUPERFICIE EDIFICABLE	USOS	Nº MAXIMO DE VIVIENDAS
54	F	Urbano Consolidado	1475.63 m ² .	0.25	250.00 m ² .	Vivienda Unifamiliar	1

PROPIEDAD: ÁNGEL MARTÍN MACIAS Y JUANA PÉREZ SÁNCHEZ

PROYECTO DE URBANIZACION Y NORMALIZACION

”LOS GUIJOS”

MIRANDA DE AZAN

N.3.54

PROMOTORES:
AYUNTAMIENTO DE MIRANDA DE AZAN

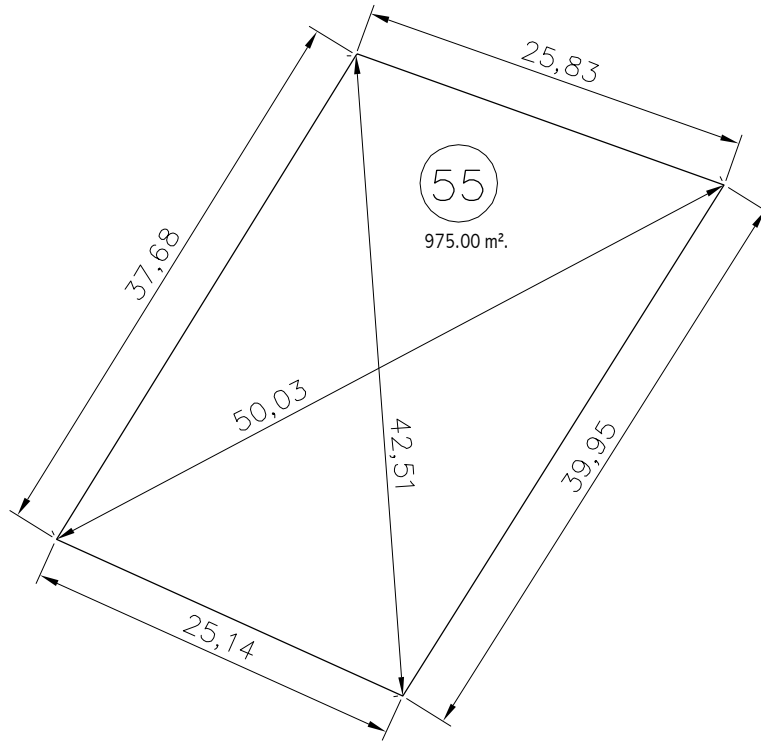
PLANO DE NORMALIZACIÓN
FINCAS RESULTANTES

ESCALA 1:500

CIUDAD RODRIGO OCT. 2012

ARQUITECTO:

JUAN JOSE RODRIGUEZ LEMUS



Nº	MANZANA	CLASIFICACION	SUPERFICIE SUELO	EDIFICABILIDAD EN m²/m²	SUPERFICIE EDIFICABLE	USOS	Nº MAXIMO DE VIVIENDAS
55	F	Urbano Consolidado	975.00 m².	0.25	243.75 m².	Vivienda Unifamiliar	1

PROPIEDAD: LUIS MARTÍN RODRÍGUEZ Y Mª DEL CARMEN MAILLO SÁNCHEZ

PROYECTO DE URBANIZACION Y NORMALIZACION

”LOS GUIJOS”

MIRANDA DE AZAN

N.3.55

PROMOTORES:

AYUNTAMIENTO DE MIRANDA DE AZAN

PLANO DE NORMALIZACIÓN

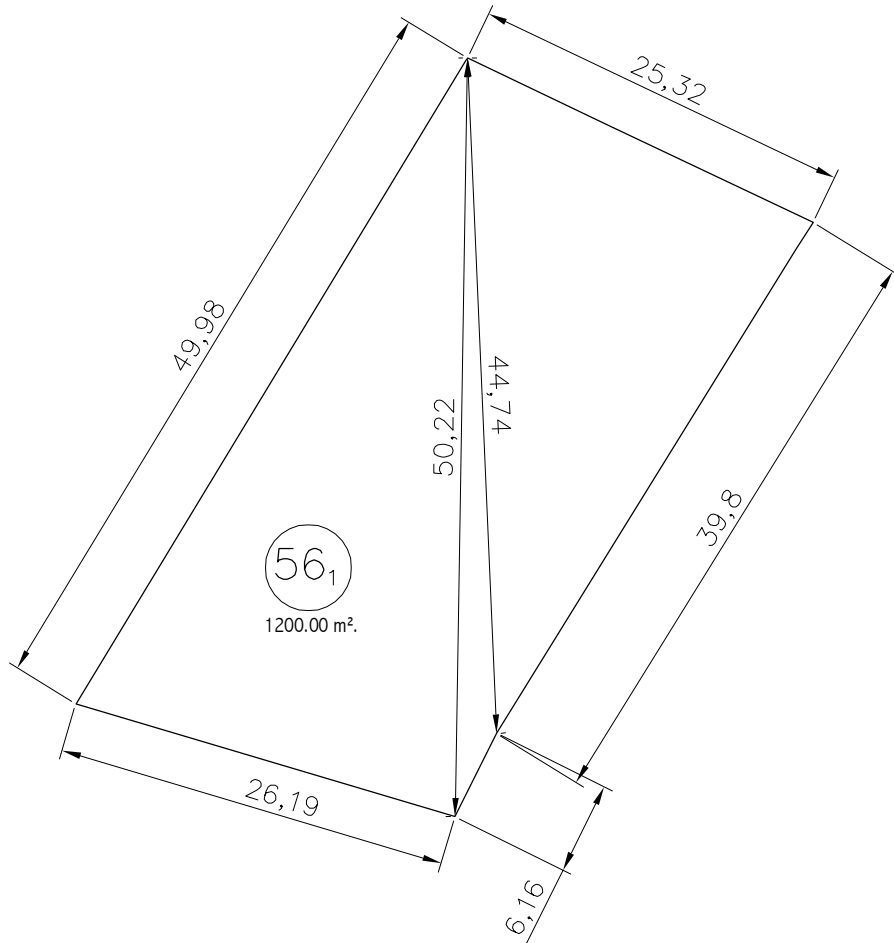
FINCAS RESULTANTES

ESCALA 1:500

CIUDAD RODRIGO OCT. 2012

ARQUITECTO:

JUAN JOSE RODRIGUEZ LEMUS



Nº	MANZANA	CLASIFICACION	SUPERFICIE SUELO	EDIFICABILIDAD EN m²/m²	SUPERFICIE EDIFICABLE	USOS	Nº MAXIMO DE VIVIENDAS
56 ₁	F	Urbano Consolidado	1200.00 m².	0.25	250.00 m².	Vivienda Unifamiliar	1

PROPIEDAD: JOSÉ Mª POLO MARCOS Y Mª PILAR TEJEDOR VICENTE

PROYECTO DE URBANIZACION Y NORMALIZACION

”LOS GUIJOS”

MIRANDA DE AZAN

N.3.56-1

PROMOTORES:
AYUNTAMIENTO DE MIRANDA DE AZAN

PLANO DE NORMALIZACIÓN

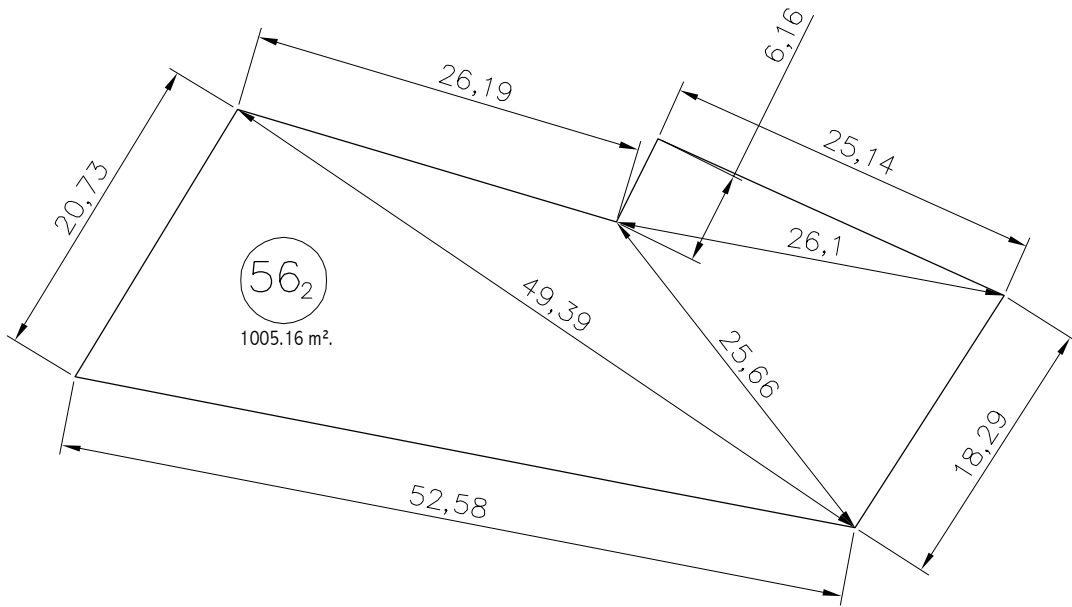
FINCAS RESULTANTES

ESCALA 1:500

CIUDAD RODRIGO OCT. 2012

ARQUITECTO:

JUAN JOSE RODRIGUEZ LEMUS



Nº	MANZANA	CLASIFICACION	SUPERFICIE SUELO	EDIFICABILIDAD EN m²/m²	SUPERFICIE EDIFICABLE	USOS	Nº MAXIMO DE VIVIENDAS
56 ₂	F	Urbano Consolidado	1005.16 m².	0.25	250.00 m².	Vivienda Unifamiliar	1

PROPIEDAD: JOSÉ Mª PLO MARCOS Y Mª PILAR TEIEDOR VICENTE

PROYECTO DE URBANIZACION Y NORMALIZACION

”LOS GUIJOS”

MIRANDA DE AZAN

N.3.56-2

PROMOTORES:
AYUNTAMIENTO DE MIRANDA DE AZAN

PLANO DE NORMALIZACIÓN

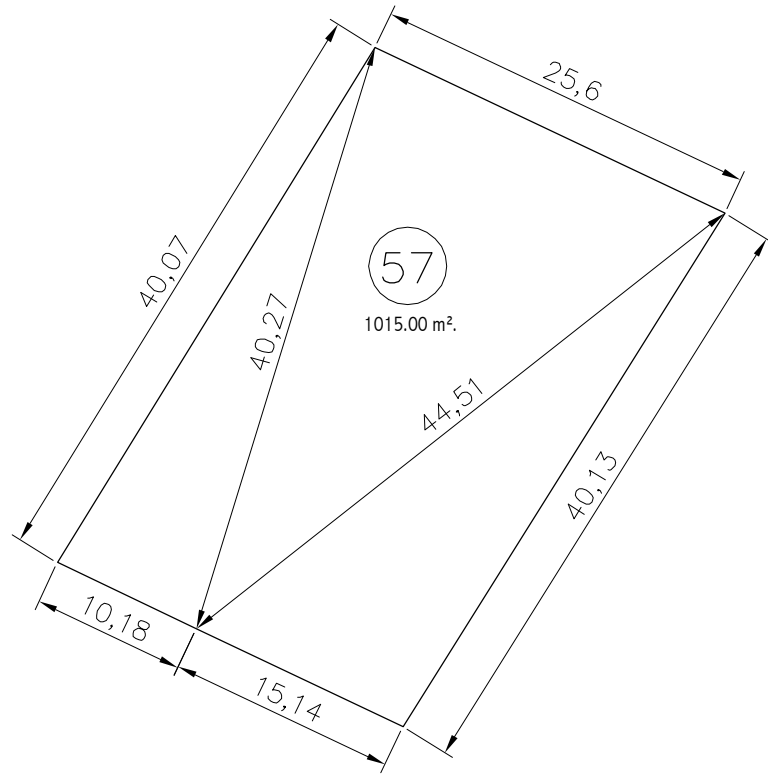
FINCAS RESULTANTES

ESCALA 1:500

CIUDAD RODRIGO OCT. 2012

ARQUITECTO:

JUAN JOSE RODRIGUEZ LEMUS



Nº	MANZANA	CLASIFICACION	SUPERFICIE SUELO	EDIFICABILIDAD EN m²/m²	SUPERFICIE EDIFICABLE	USOS	Nº MAXIMO DE VIVIENDAS
57	F	Urbano Consolidado	1015.00 m².	0.25	250.00 m².	Vivienda Unifamiliar	1

PROPIEDAD: EZEQUIEL GARCÍA HERRERO Y Mª TERESA SÁNCHEZ BLANCO

PROYECTO DE URBANIZACION Y NORMALIZACION

”LOS GUIJOS”

MIRANDA DE AZAN

N.3.57

PROMOTORES:
AYUNTAMIENTO DE MIRANDA DE AZAN

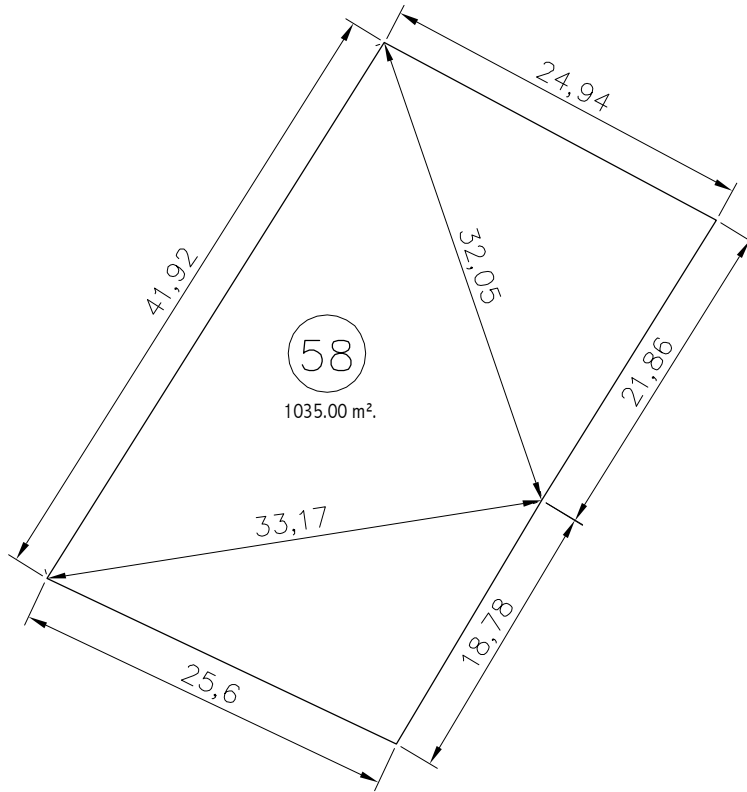
PLANO DE NORMALIZACIÓN
FINCAS RESULTANTES

ESCALA 1:500

CIUDAD RODRIGO OCT. 2012

ARQUITECTO:

JUAN JOSE RODRIGUEZ LEMUS



Nº	MANZANA	CLASIFICACION	SUPERFICIE SUELO	EDIFICABILIDAD EN m²/m²	SUPERFICIE EDIFICABLE	USOS	Nº MAXIMO DE VIVIENDAS
58	F	Urbano Consolidado	1035.00 m².	0.25	250.00 m².	Vivienda Unifamiliar	1

PROPIEDAD: JOSEFA ROBLEDO VICENTE

PROYECTO DE URBANIZACION Y NORMALIZACION

”LOS GUIJOS”

MIRANDA DE AZAN

N.3.58

PROMOTORES:

AYUNTAMIENTO DE MIRANDA DE AZAN

PLANO DE NORMALIZACIÓN

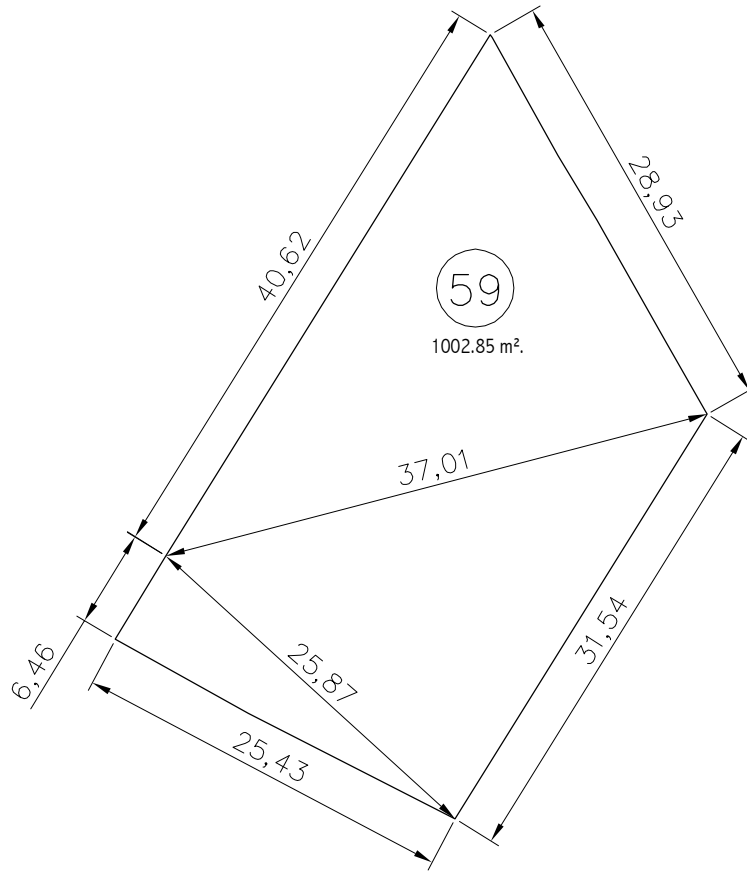
FINCAS RESULTANTES

ESCALA 1:500

CIUDAD RODRIGO OCT. 2012

ARQUITECTO:

JUAN JOSE RODRIGUEZ LEMUS



Nº	MANZANA	CLASIFICACION	SUPERFICIE SUELO	EDIFICABILIDAD EN m²/m²	SUPERFICIE EDIFICABLE	USOS	Nº MAXIMO DE VIVIENDAS
59	G	Urbano Consolidado	1002.85 m².	0.25	250.00 m².	Vivienda Unifamiliar	1

PROPIEDAD: Ramón Vicente Rodríguez y Ramón Vicente Galiano

PROYECTO DE URBANIZACION Y NORMALIZACION

”LOS GUIJOS”

MIRANDA DE AZAN

N.3.59

PROMOTORES:
AYUNTAMIENTO DE MIRANDA DE AZAN

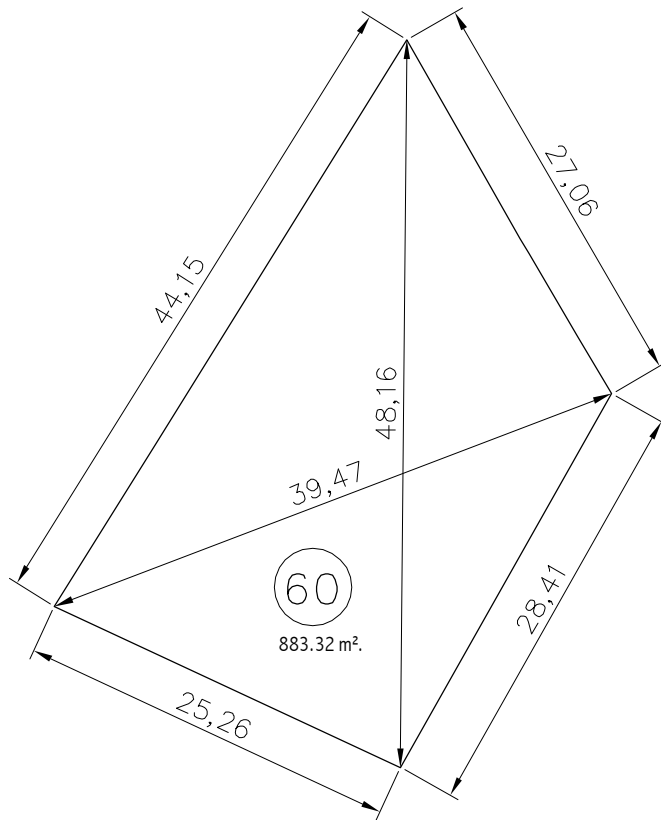
PLANO DE NORMALIZACIÓN
FINCAS RESULTANTES

ESCALA 1:500

CIUDAD RODRIGO OCT. 2012

ARQUITECTO:

JUAN JOSE RODRIGUEZ LEMUS



Nº	MANZANA	CLASIFICACION	SUPERFICIE SUELO	EDIFICABILIDAD EN m ² /m ²	SUPERFICIE EDIFICABLE	USOS	Nº MAXIMO DE VIVIENDAS
60	G	Urbano Consolidado	883.32 m ² .	0.25	220.83m ² .	Vivienda Unifamiliar	1

PROPIEDAD: Ana Rodriguez García

PROYECTO DE URBANIZACION Y NORMALIZACION

”LOS GUIJOS”

MIRANDA DE AZAN

N.3.60

PROMOTORES:

AYUNTAMIENTO DE MIRANDA DE AZAN

PLANO DE NORMALIZACIÓN

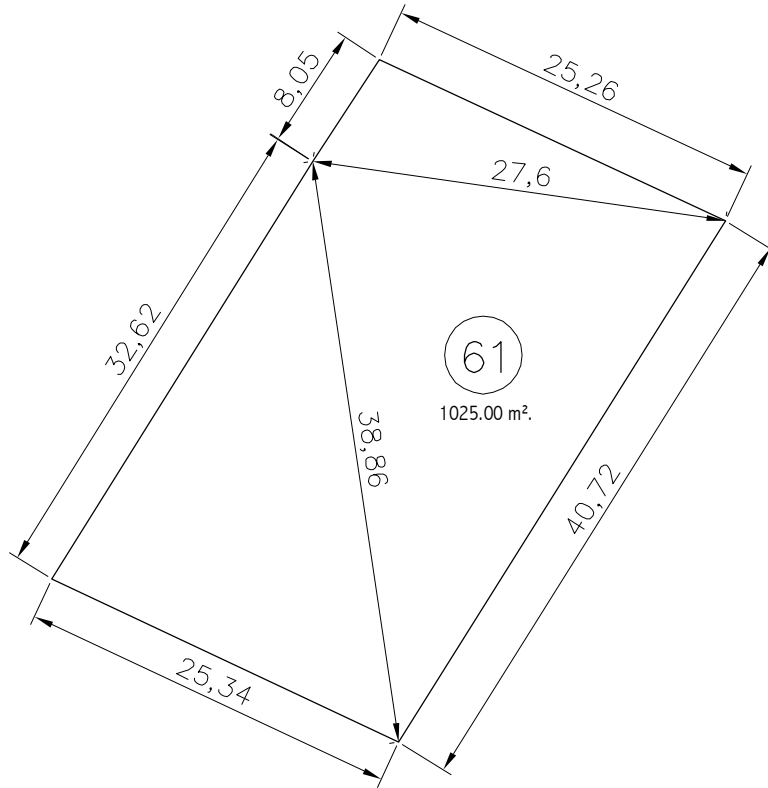
FINCAS RESULTANTES

ESCALA 1:500

CIUDAD RODRIGO OCT. 2012

ARQUITECTO:

JUAN JOSE RODRIGUEZ LEMUS



Nº	MANZANA	CLASIFICACION	SUPERFICIE SUELO	EDIFICABILIDAD EN m²/m²	SUPERFICIE EDIFICABLE	USOS	Nº MAXIMO DE VIVIENDAS
61	G	Urbano Consolidado	1025.00 m².	0.25	250.00 m².	Vivienda Unifamiliar	1

PROPIEDAD: ANGEL BOYERO HERMÁNDEZ y YOLANDA FRANCHO MIGUEL

PROYECTO DE URBANIZACION Y NORMALIZACION

”LOS GUIJOS”

MIRANDA DE AZAN

N.3.61

PROMOTORES:
AYUNTAMIENTO DE MIRANDA DE AZAN

PLANO DE NORMALIZACIÓN

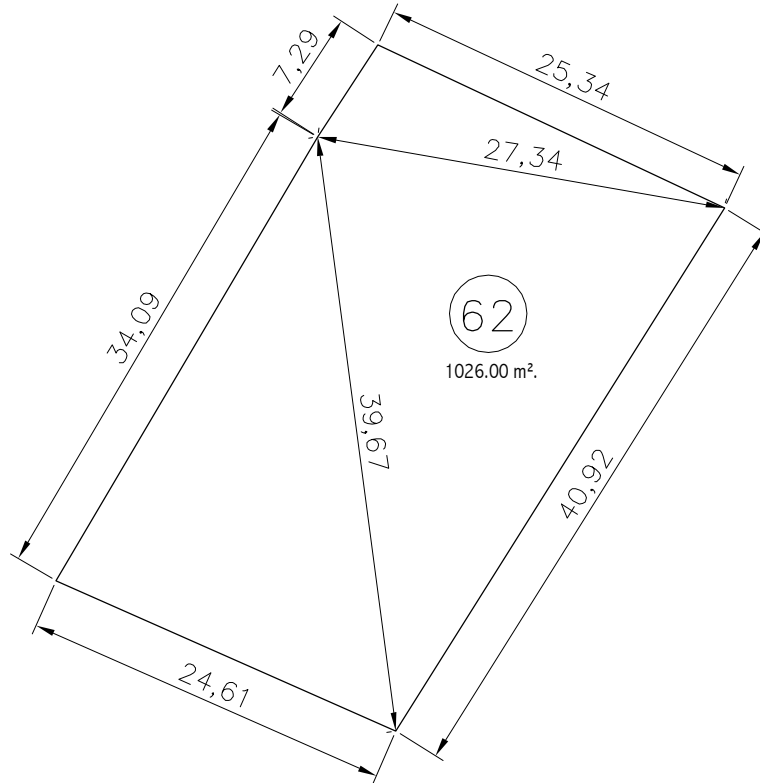
FINCAS RESULTANTES

ESCALA 1:500

CIUDAD RODRIGO OCT. 2012

ARQUITECTO:

JUAN JOSE RODRIGUEZ LEMUS



Nº	MANZANA	CLASIFICACION	SUPERFICIE SUELO	EDIFICABILIDAD EN m²/m²	SUPERFICIE EDIFICABLE	USOS	Nº MAXIMO DE VIVIENDAS
62	G	Urbano Consolidado	1026.00 m².	0.25	250.00 m².	Vivienda Unifamiliar	1

PROPIEDAD: MANUEL FRANCO HERNANDEZ

PROYECTO DE URBANIZACION Y NORMALIZACION

”LOS GUIJOS”

MIRANDA DE AZAN

N.3.62

PROMOTORES:
AYUNTAMIENTO DE MIRANDA DE AZAN

PLANO DE NORMALIZACIÓN

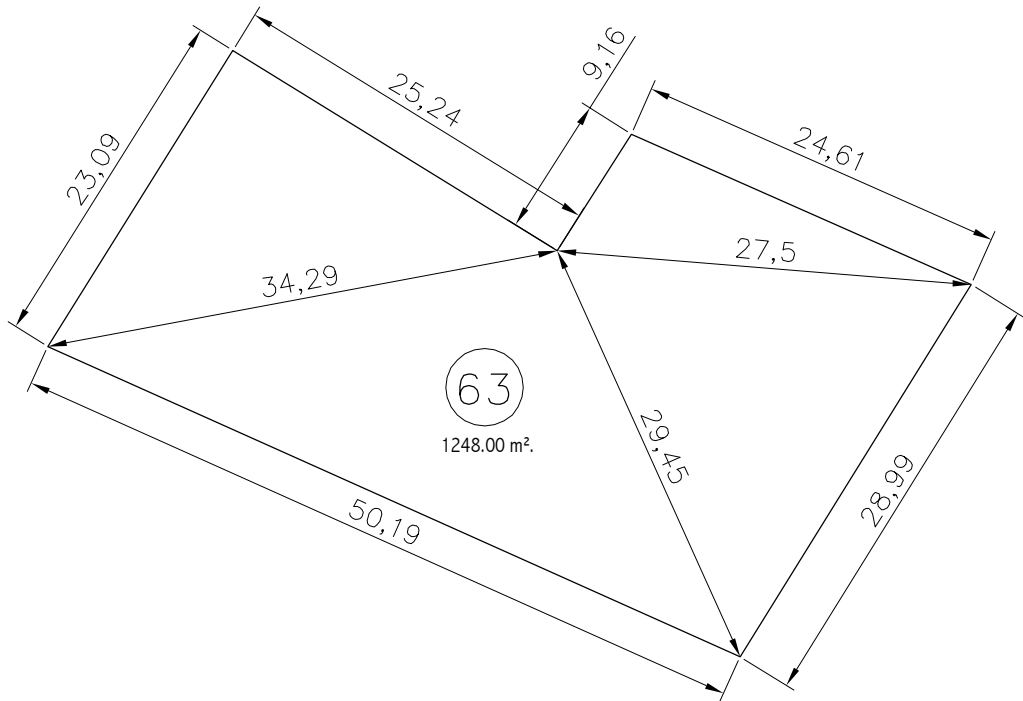
FINCAS RESULTANTES

ESCALA 1:500

CIUDAD RODRIGO OCT. 2012

ARQUITECTO:

JUAN JOSE RODRIGUEZ LEMUS



Nº	MANZANA	CLASIFICACION	SUPERFICIE SUELO	EDIFICABILIDAD EN m²/m²	SUPERFICIE EDIFICABLE	USOS	Nº MAXIMO DE VIVIENDAS
63	G	Urbano Consolidado	1248.00 m².	0.25	250.00 m².	Vivienda Unifamiliar	1

PROPIEDAD: DAVID ANTUNEZ CARRIL y ANA MARIA MENDEZ

PROYECTO DE URBANIZACION Y NORMALIZACION

”LOS GUIJOS”

MIRANDA DE AZAN

N.3.63

PROMOTORES:
AYUNTAMIENTO DE MIRANDA DE AZAN

PLANO DE NORMALIZACIÓN

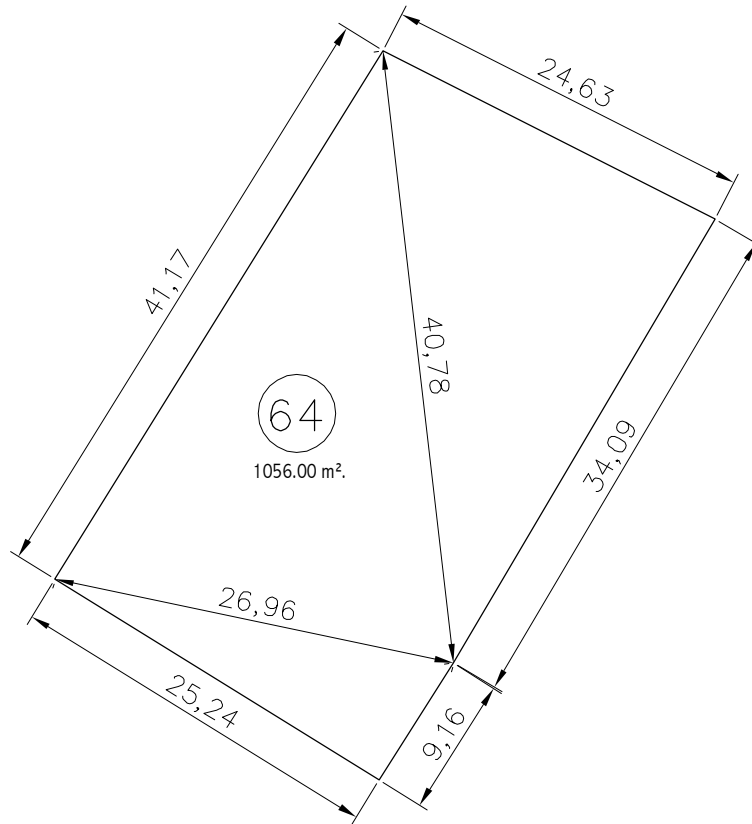
FINCAS RESULTANTES

ESCALA 1:500

CIUDAD RODRIGO OCT. 2012

ARQUITECTO:

JUAN JOSE RODRIGUEZ LEMUS



Nº	MANZANA	CLASIFICACION	SUPERFICIE SUELO	EDIFICABILIDAD EN m²/m²	SUPERFICIE EDIFICABLE	USOS	Nº MAXIMO DE VIVIENDAS
64	G	Urbano Consolidado	1056.00 m².	0.25	250.00 m².	Vivienda Unifamiliar	1

PROPIEDAD: Mª ISABEL GAYTAN CALDERA

PROYECTO DE URBANIZACION Y NORMALIZACION

”LOS GUIJOS”

MIRANDA DE AZAN

N.3.64

PROMOTORES:
AYUNTAMIENTO DE MIRANDA DE AZAN

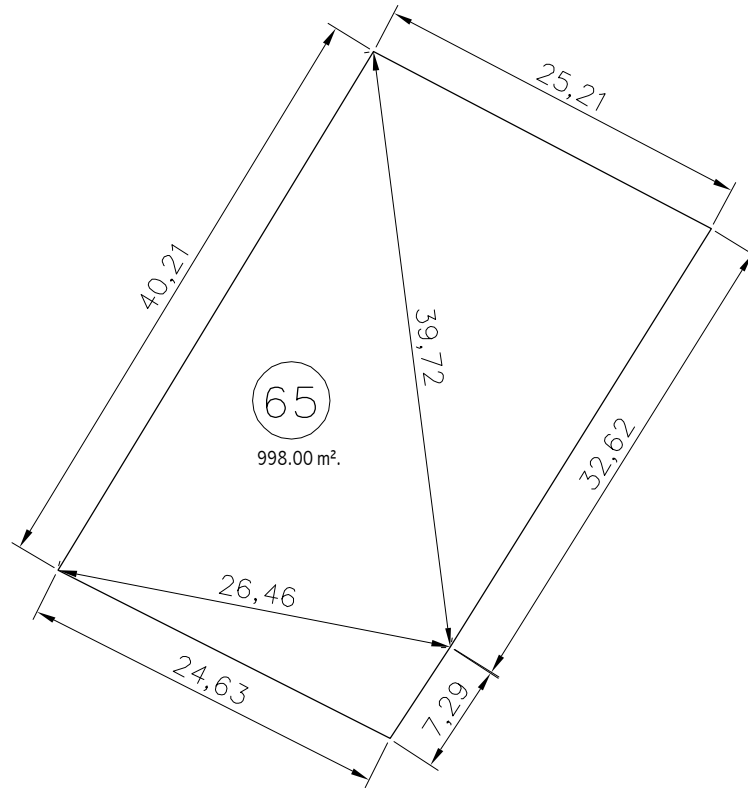
ARQUITECTO :

PLANO DE NORMALIZACIÓN
FINCAS RESULTANTES

ESCALA 1:500

CIUDAD RODRIGO OCT. 2012

JUAN JOSE RODRIGUEZ LEMUS



Nº	MANZANA	CLASIFICACION	SUPERFICIE SUELO	EDIFICABILIDAD EN m²/m²	SUPERFICIE EDIFICABLE	USOS	Nº MAXIMO DE VIVIENDAS
65	G	Urbano Consolidado	998.00 m².	0.25	249.50 m².	Vivienda Unifamiliar	1

PROPIEDAD: M^a IGNACIA BUENO GRECO

PROYECTO DE URBANIZACION Y NORMALIZACION
”LOS GUIJOS”
 MIRANDA DE AZAN

N.3.65

PROMOTORES:
 AYUNTAMIENTO DE MIRANDA DE AZAN

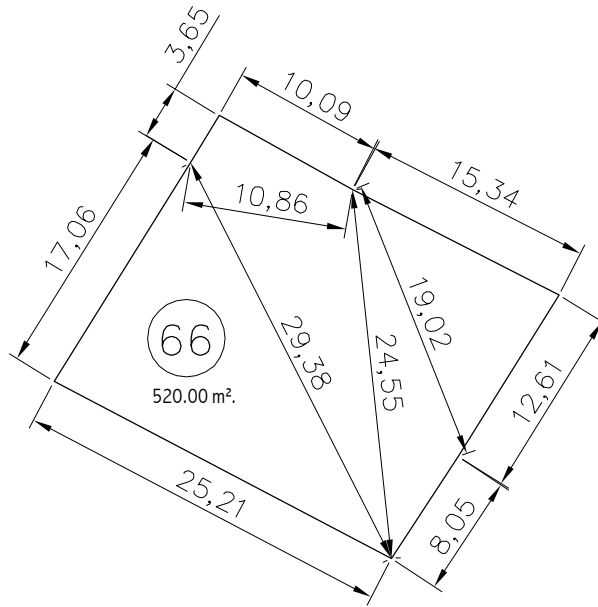
PLANO DE NORMALIZACIÓN
 FINCAS RESULTANTES

ESCALA 1:500

CIUDAD RODRIGO OCT. 2012

ARQUITECTO:

JUAN JOSE RODRIGUEZ LEMUS



Nº	MANZANA	CLASIFICACION	SUPERFICIE SUELO	EDIFICABILIDAD EN m²/m²	SUPERFICIE EDIFICABLE	USOS	Nº MAXIMO DE VIVIENDAS
66	G	Urbano Consolidado	520.00 m².	0.25	130.00 m².	Vivienda Unifamiliar	1

PROPIEDAD: AURELIA AMORES POLO y EDUARDO PEREZ AMORES

PROYECTO DE URBANIZACION Y NORMALIZACION

”LOS GUIJOS”

MIRANDA DE AZAN

N.3.66

PROMOTORES:
AYUNTAMIENTO DE MIRANDA DE AZAN

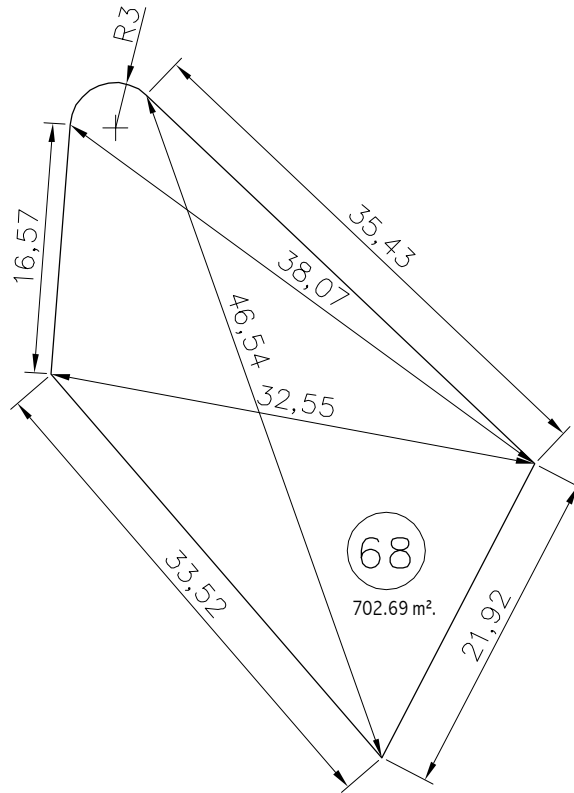
PLANO DE NORMALIZACIÓN
FINCAS RESULTANTES

ESCALA 1:500

CIUDAD RODRIGO OCT. 2012

ARQUITECTO:

JUAN JOSE RODRIGUEZ LEMUS



Nº	MANZANA	CLASIFICACION	SUPERFICIE SUELO	EDIFICABILIDAD EN m²/m²	SUPERFICIE EDIFICABLE	USOS	Nº MAXIMO DE VIVIENDAS
68	I	Urbano Consolidado	702.69 m².	0.25	222.86 m².	Vivienda Unifamiliar	1

PROPIEDAD: ROBERTO DEOMINGEZ MATEOS

PROYECTO DE URBANIZACION Y NORMALIZACION

”LOS GUIJOS”

MIRANDA DE AZAN

N.3.68

PROMOTORES:
AYUNTAMIENTO DE MIRANDA DE AZAN

PLANO DE NORMALIZACIÓN

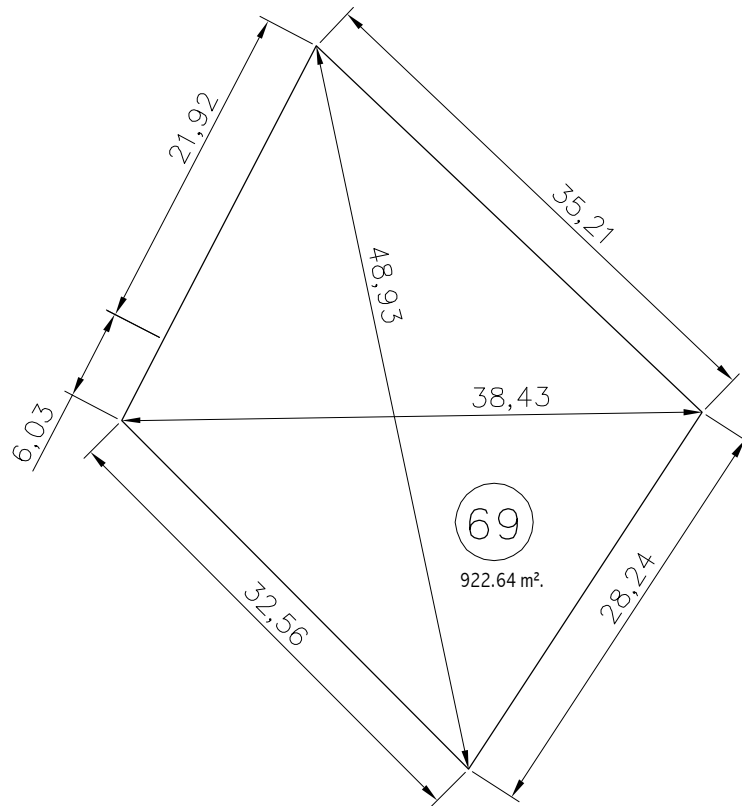
FINCAS RESULTANTES

ESCALA 1:500

CIUDAD RODRIGO OCT. 2012

ARQUITECTO:

JUAN JOSE RODRIGUEZ LEMUS



Nº	MANZANA	CLASIFICACION	SUPERFICIE SUELO	EDIFICABILIDAD EN m²/m²	SUPERFICIE EDIFICABLE	USOS	Nº MAXIMO DE VIVIENDAS
69	I	Urbano Consolidado	922.64 m².	0.25	243.25 m².	Vivienda Unifamiliar	1

PROPIEDAD: Juan Manuel Rodríguez Sánchez:

PROYECTO DE URBANIZACION Y NORMALIZACION

”LOS GUIJOS”

MIRANDA DE AZAN

N.3.69

PROMOTORES:
AYUNTAMIENTO DE MIRANDA DE AZAN

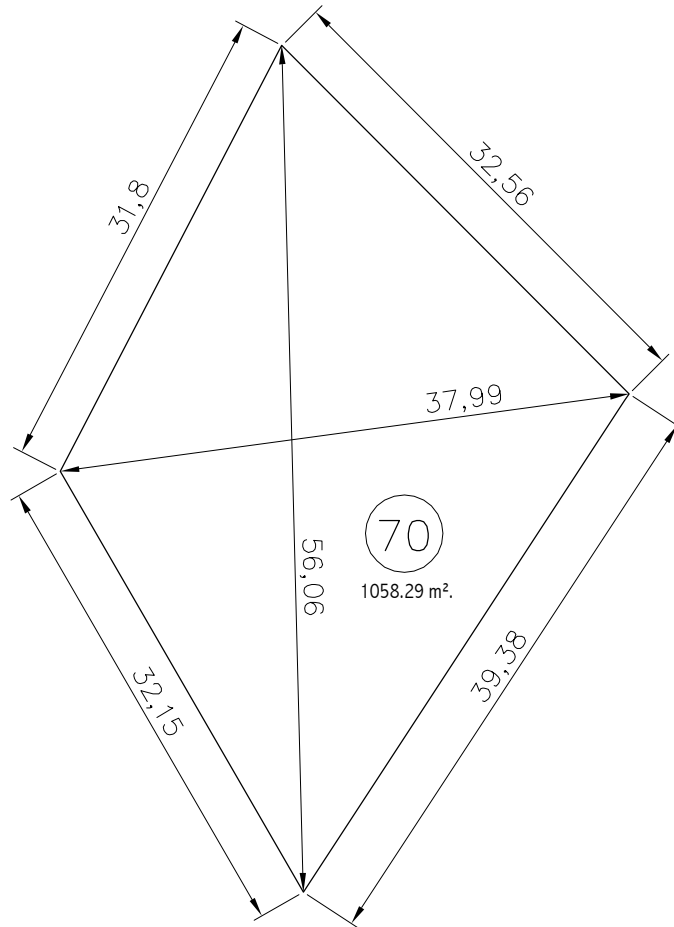
PLANO DE NORMALIZACIÓN
FINCAS RESULTANTES

ESCALA 1:500

CIUDAD RODRIGO OCT. 2012

ARQUITECTO:

JUAN JOSE RODRIGUEZ LEMUS



Nº	MANZANA	CLASIFICACION	SUPERFICIE SUELO	EDIFICABILIDAD EN m²/m²	SUPERFICIE EDIFICABLE	USOS	Nº MAXIMO DE VIVIENDAS
70	I	Urbano Consolidado	1058.29 m².	0.25	250.00 m².	Vivienda Unifamiliar	1

PROPIEDAD: Juan Manuel Rodríguez Sánchez

PROYECTO DE URBANIZACION Y NORMALIZACION

”LOS GUIJOS”

MIRANDA DE AZAN

N.3.70

PROMOTORES:
AYUNTAMIENTO DE MIRANDA DE AZAN

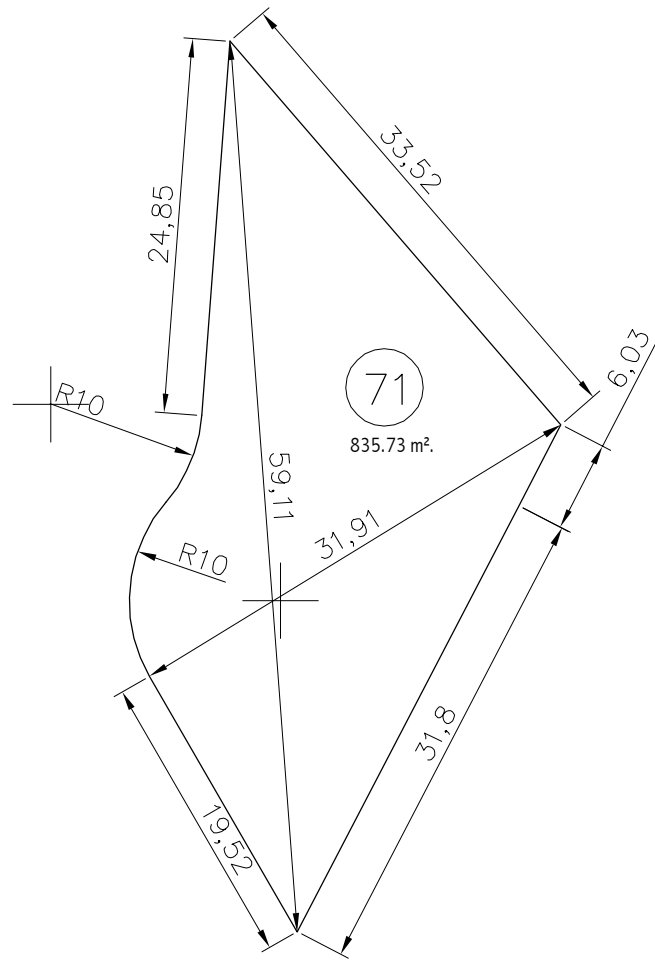
PLANO DE NORMALIZACIÓN
FINCAS RESULTANTES

ESCALA 1:500

CIUDAD RODRIGO OCT. 2012

ARQUITECTO:

JUAN JOSE RODRIGUEZ LEMUS



Nº	MANZANA	CLASIFICACION	SUPERFICIE SUELO	EDIFICABILIDAD EN m²/m²	SUPERFICIE EDIFICABLE	USOS	Nº MAXIMO DE VIVIENDAS
71	I	Urbano Consolidado	835.73 m².	0.25	250.00 m².	Vivienda Unifamiliar	1

PROPIEDAD: Juan Manuel Rodríguez Sánchez

PROYECTO DE URBANIZACION Y NORMALIZACION

”LOS GUIJOS”

MIRANDA DE AZAN

N.3.71

PROMOTORES:
AYUNTAMIENTO DE MIRANDA DE AZAN

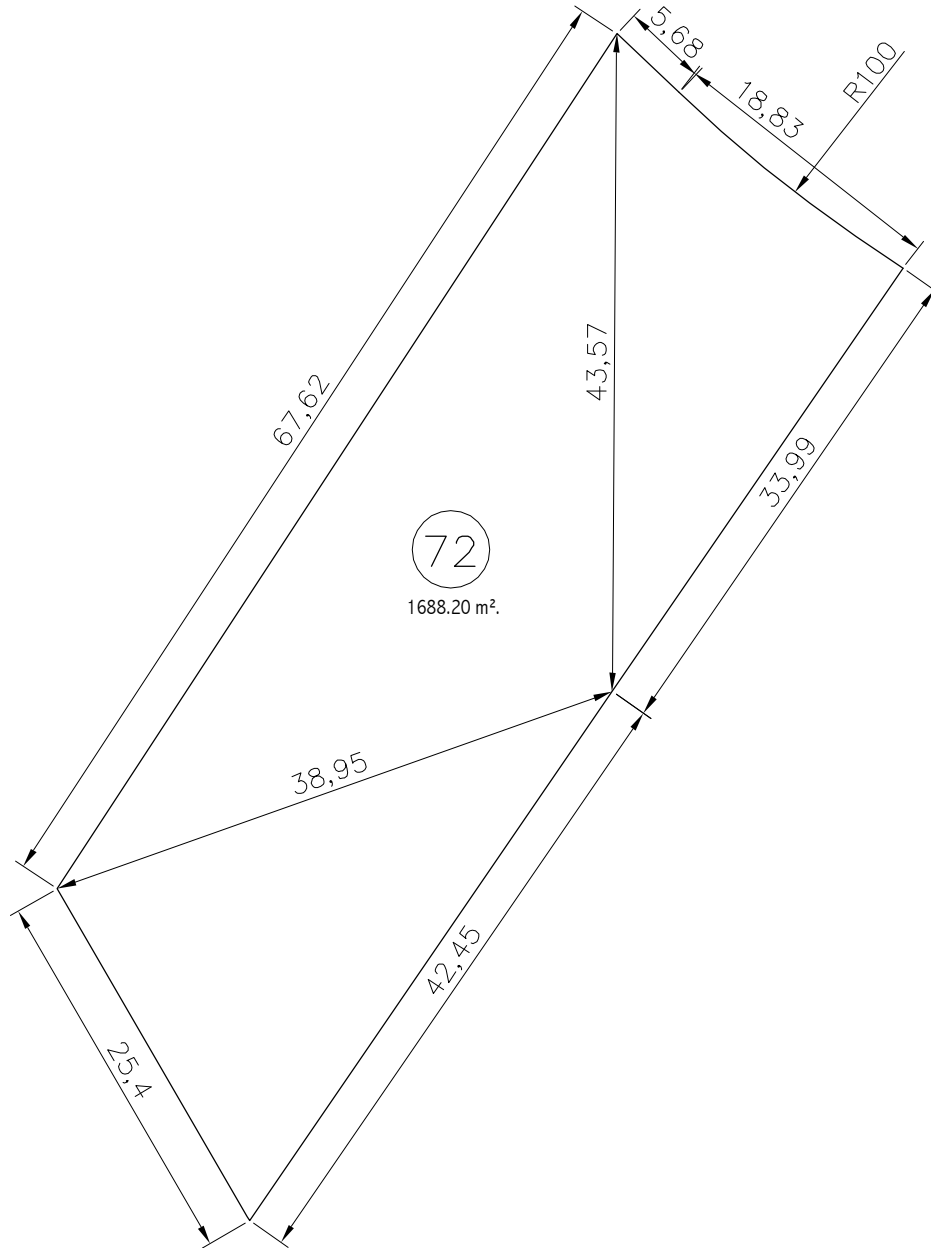
ARQUITECTO:

PLANO DE NORMALIZACIÓN
FINCAS RESULTANTES

ESCALA 1:500

CIUDAD RODRIGO OCT. 2012

JUAN JOSE RODRIGUEZ LEMUS



Nº	MANZANA	CLASIFICACION	SUPERFICIE SUELO	EDIFICABILIDAD EN m²/m²	SUPERFICIE EDIFICABLE	USOS	Nº MAXIMO DE VIVIENDAS
72	I	Urbano Consolidado	1688.20 m².	0.25	250.00 m².	Vivienda Unifamiliar	1

PROPIEDAD: AYUNTAMIENTO DE MIRANDA DE AZAN "Los Pozos"

PROYECTO DE URBANIZACION Y NORMALIZACION

"LOS GUIJOS"

MIRANDA DE AZAN

N.3.72

PROMOTORES:
AYUNTAMIENTO DE MIRANDA DE AZAN

PLANO DE NORMALIZACIÓN

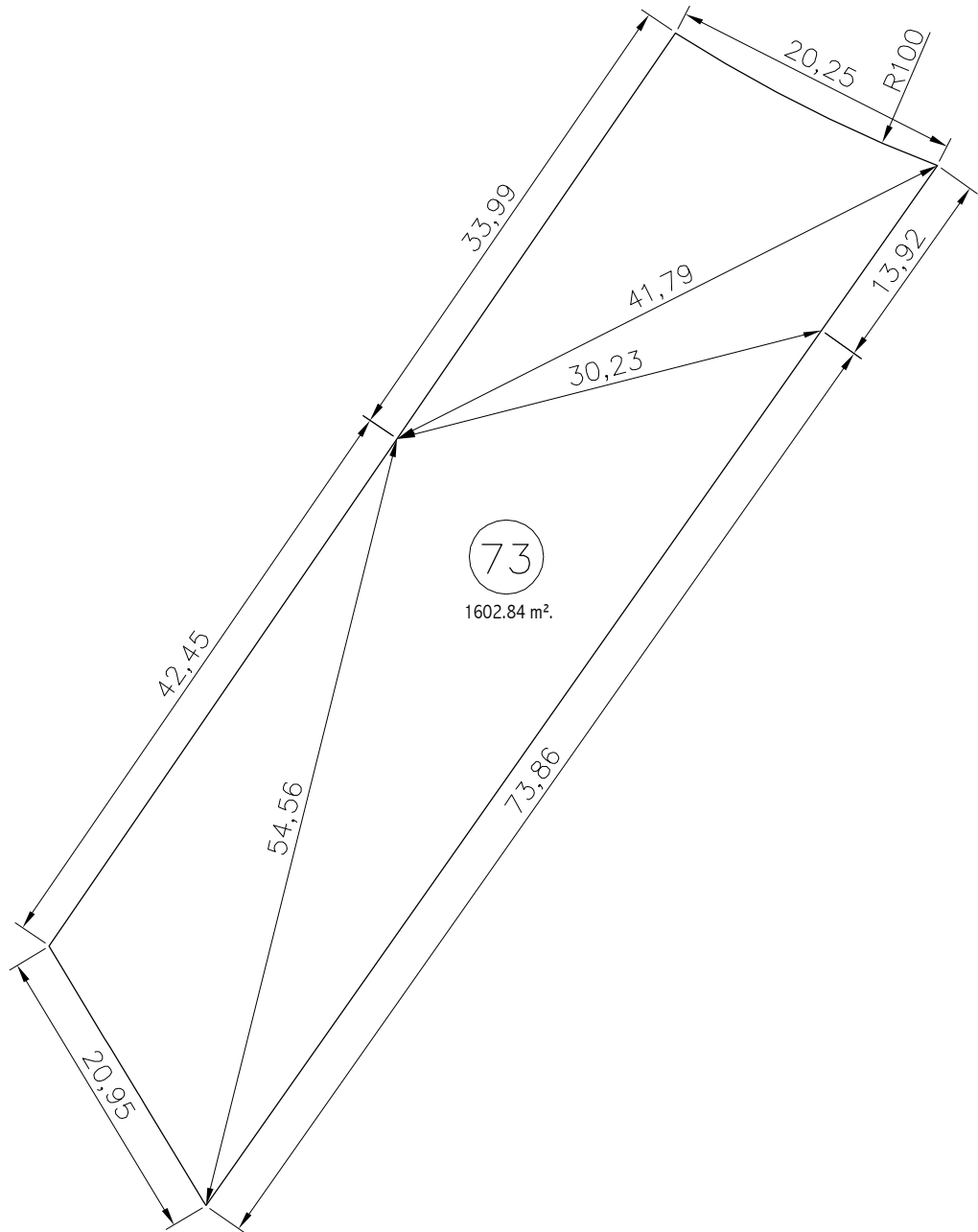
FINCAS RESULTANTES

ESCALA 1:500

CIUDAD RODRIGO OCT. 2012

ARQUITECTO:

JUAN JOSE RODRIGUEZ LEMUS



Nº	MANZANA	CLASIFICACION	SUPERFICIE SUELO	EDIFICABILIDAD EN m²/m²	SUPERFICIE EDIFICABLE	USOS	Nº MAXIMO DE VIVIENDAS
73	I	Urbano Consolidado	1602.84 m².	0.25	250.00 m².	Vivienda Unifamiliar	1

PROPIEDAD: Genaro San Cipriano Martínez y Julia González Mata

PROYECTO DE URBANIZACION Y NORMALIZACION

”LOS GUIJOS”

MIRANDA DE AZAN

N.3.73

PROMOTORES:
AYUNTAMIENTO DE MIRANDA DE AZAN

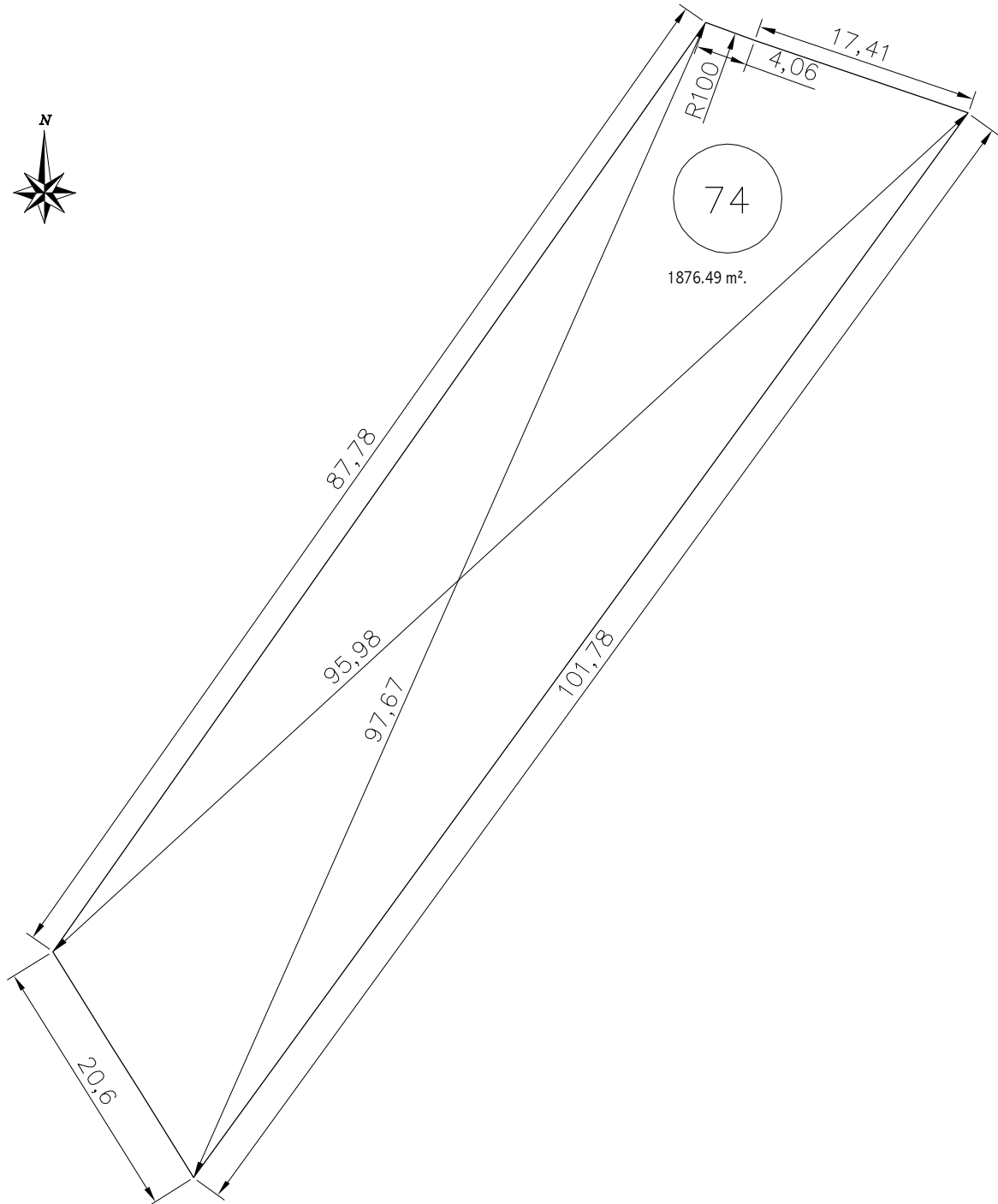
ARQUITECTO:

PLANO DE NORMALIZACIÓN
FINCAS RESULTANTES

ESCALA 1:500

CIUDAD RODRIGO OCT. 2012

JUAN JOSE RODRIGUEZ LEMUS



Nº	MANZANA	CLASIFICACION	SUPERFICIE SUELO	EDIFICABILIDAD EN m²/m²	SUPERFICIE EDIFICABLE	USOS	Nº MAXIMO DE VIVIENDAS
74	I	Urbano Consolidado	1876.49 m².	0.25	250.00 m².	Vivienda Unifamiliar	1

PROPIEDAD: Tristán Peralta Morales e Inés Nieto García

PROYECTO DE URBANIZACION Y NORMALIZACION

”LOS GUIJOS”

MIRANDA DE AZAN

N.3.74

PROMOTORES:

AYUNTAMIENTO DE MIRANDA DE AZAN

PLANO DE NORMALIZACIÓN

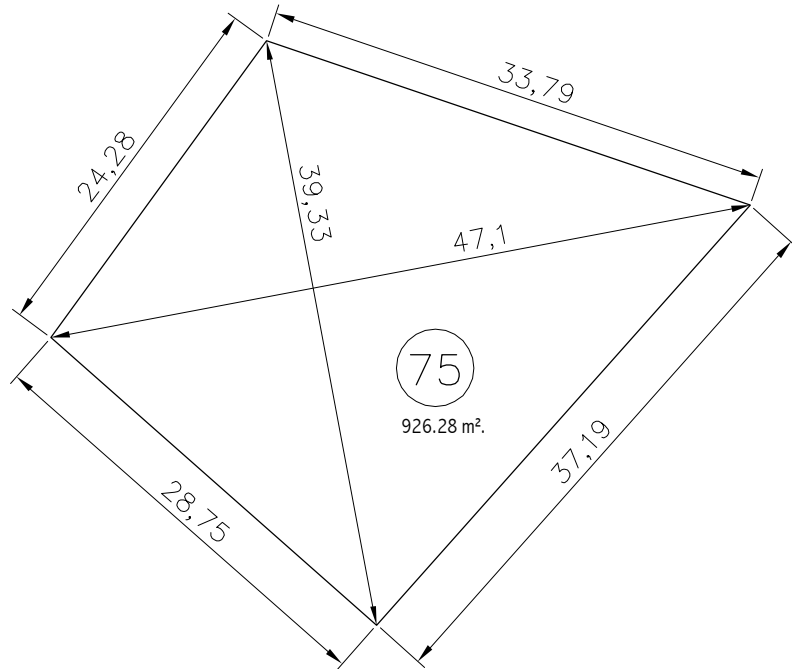
FINCAS RESULTANTES

ESCALA 1:500

CIUDAD RODRIGO OCT. 2012

ARQUITECTO:

JUAN JOSE RODRIGUEZ LEMUS



Nº	MANZANA	CLASIFICACION	SUPERFICIE SUELO	EDIFICABILIDAD EN m²/m²	SUPERFICIE EDIFICABLE	USOS	Nº MAXIMO DE VIVIENDAS
75	I	Urbano Consolidado	926.28 m².	0.25	242.67 m².	Vivienda Unifamiliar	1

PROPIEDAD: Maria Escribano Sánchez, Carlos Agúndez Agúndez

PROYECTO DE URBANIZACION Y NORMALIZACION

”LOS GUIJOS”

MIRANDA DE AZAN

N.3.75

PROMOTORES:
AYUNTAMIENTO DE MIRANDA DE AZAN

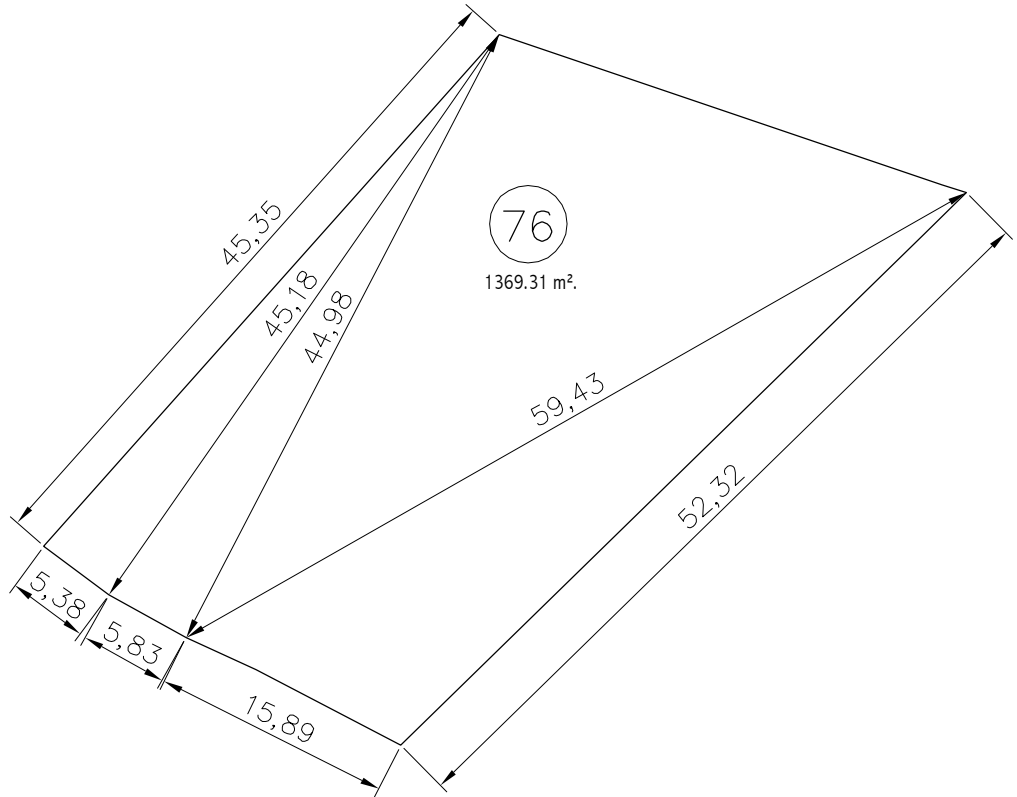
ARQUITECTO :

PLANO DE NORMALIZACIÓN
FINCAS RESULTANTES

ESCALA 1:500

CIUDAD RODRIGO OCT. 2012

JUAN JOSE RODRIGUEZ LEMUS



Nº	MANZANA	CLASIFICACION	SUPERFICIE SUELO	EDIFICABILIDAD EN m²/m²	SUPERFICIE EDIFICABLE	USOS	Nº MAXIMO DE VIVIENDAS
76	I	Urbano Consolidado	1369.31 m².	0.25	250.00 m².	Vivienda Unifamiliar	1

PROPIEDAD: Amalia Rodríguez Esteban

PROYECTO DE URBANIZACION Y NORMALIZACION

”LOS GUIJOS”

MIRANDA DE AZAN

N.3.76

PROMOTORES:
AYUNTAMIENTO DE MIRANDA DE AZAN

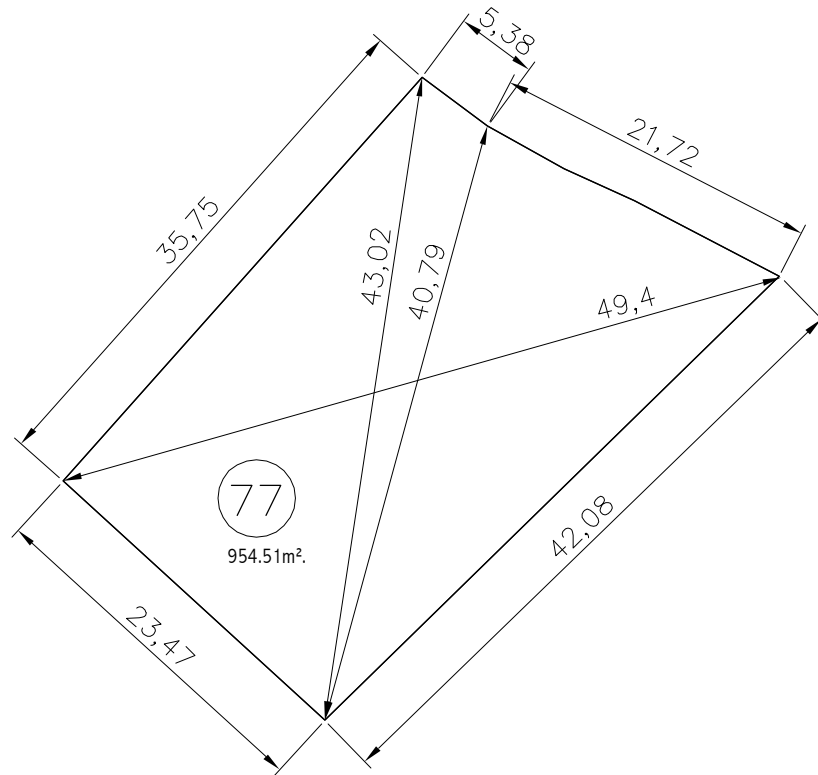
PLANO DE NORMALIZACIÓN
FINCAS RESULTANTES

ESCALA 1:500

CIUDAD RODRIGO OCT. 2012

ARQUITECTO:

JUAN JOSE RODRIGUEZ LEMUS



Nº	MANZANA	CLASIFICACION	SUPERFICIE SUELO	EDIFICABILIDAD EN m²/m²	SUPERFICIE EDIFICABLE	USOS	Nº MAXIMO DE VIVIENDAS
77	J	Urbano Consolidado	954.51 m².	0.25	238.63 m².	Vivienda Unifamiliar	1

PROPIEDAD: Amalia Rodríguez Esteban

PROYECTO DE URBANIZACION Y NORMALIZACION

”LOS GUIJOS”

MIRANDA DE AZAN

N.3.77

PROMOTORES:
AYUNTAMIENTO DE MIRANDA DE AZAN

PLANO DE NORMALIZACIÓN

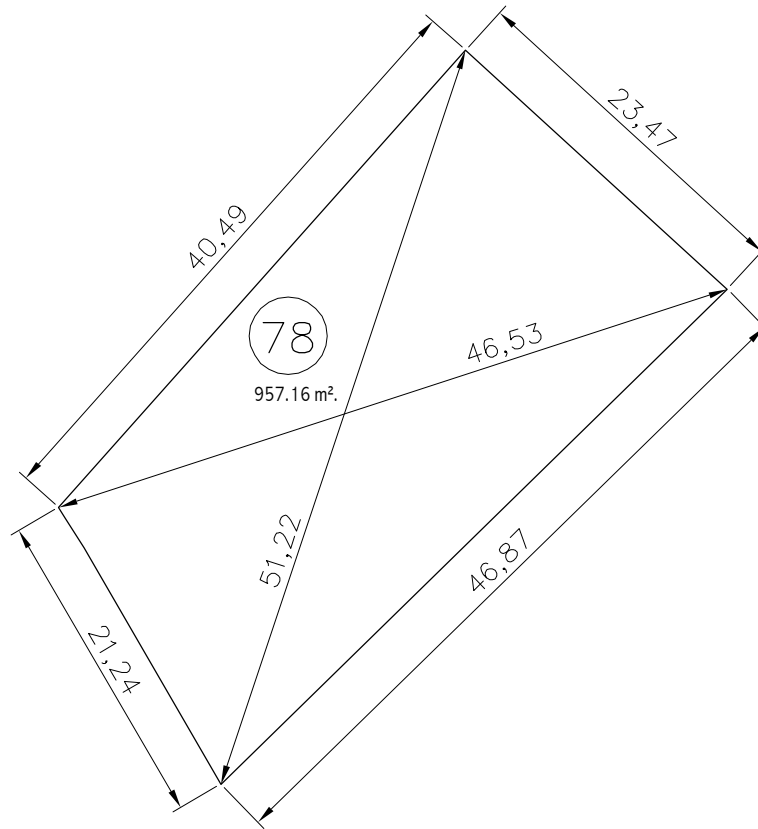
FINCAS RESULTANTES

ESCALA 1:500

CIUDAD RODRIGO OCT. 2012

ARQUITECTO:

JUAN JOSE RODRIGUEZ LEMUS



Nº	MANZANA	CLASIFICACION	SUPERFICIE SUELO	EDIFICABILIDAD EN m²/m²	SUPERFICIE EDIFICABLE	USOS	Nº MAXIMO DE VIVIENDAS
78	I	Urbano Consolidado	957.16 m².	0.25	250.00 m².	Vivienda Unifamiliar	1

PROPIEDAD: Amalia Rodríguez Esteban

PROYECTO DE URBANIZACION Y NORMALIZACION
 ”LOS GUIJOS”
 MIRANDA DE AZAN

N.3.78

PROMOTORES:
 AYUNTAMIENTO DE MIRANDA DE AZAN

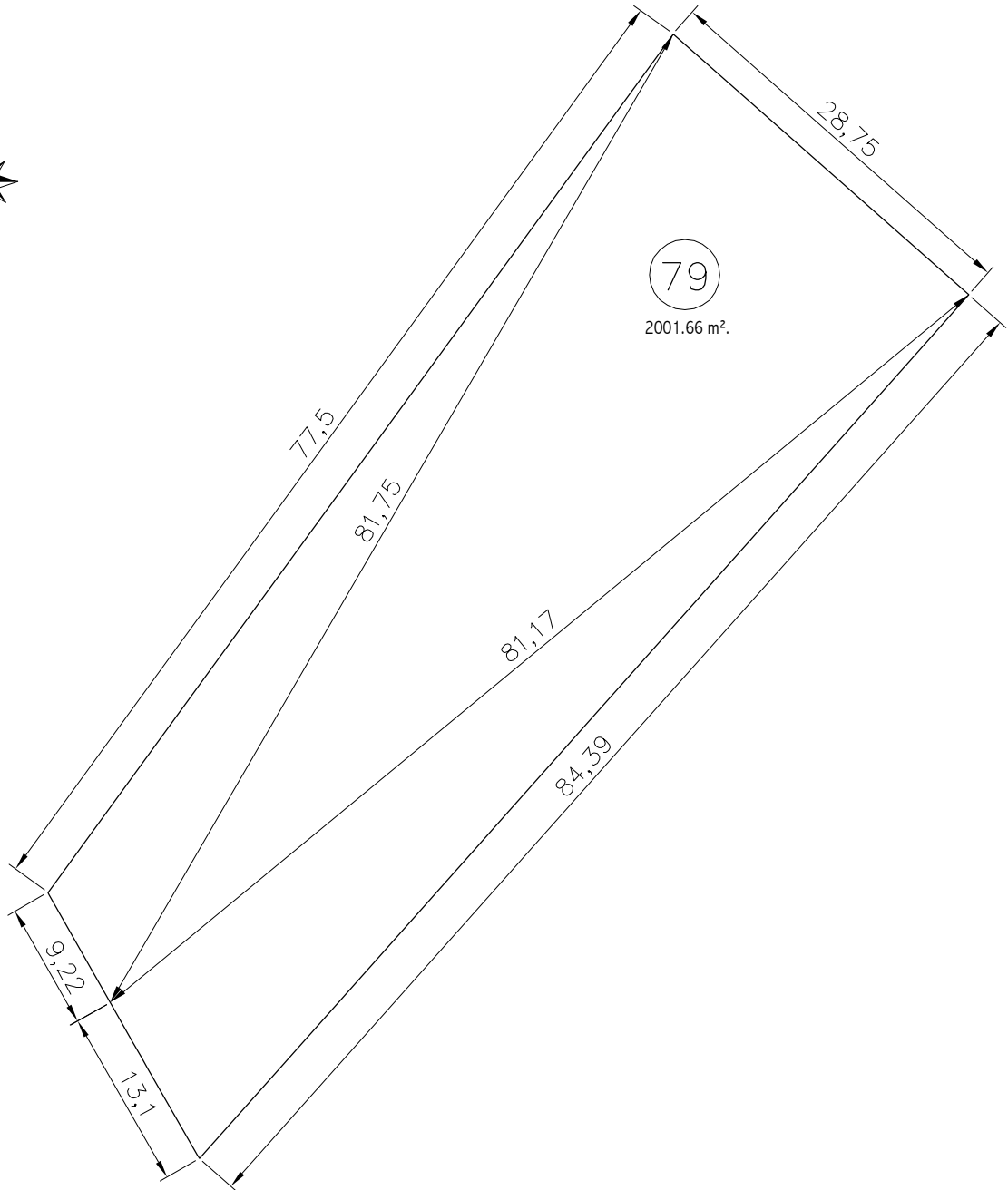
PLANO DE NORMALIZACIÓN
 FINCAS RESULTANTES

ESCALA 1:500

CIUDAD RODRIGO OCT. 2012

ARQUITECTO:

JUAN JOSE RODRIGUEZ LEMUS



Nº	MANZANA	CLASIFICACION	SUPERFICIE SUELO	EDIFICABILIDAD EN m ² /m ²	SUPERFICIE EDIFICABLE	USOS	Nº MAXIMO DE VIVIENDAS
79	I	Urbano Consolidado	2001.66 m ² .	0.25	250.00 m ² .	Vivienda Unifamiliar	2

PROPIEDAD: Rosa Maria Rodríguez Díez y Ricardo Alonso Ortega

PROYECTO DE URBANIZACION Y NORMALIZACION

”LOS GUIJOS”

MIRANDA DE AZAN

N.3.79

PROMOTORES:
AYUNTAMIENTO DE MIRANDA DE AZAN

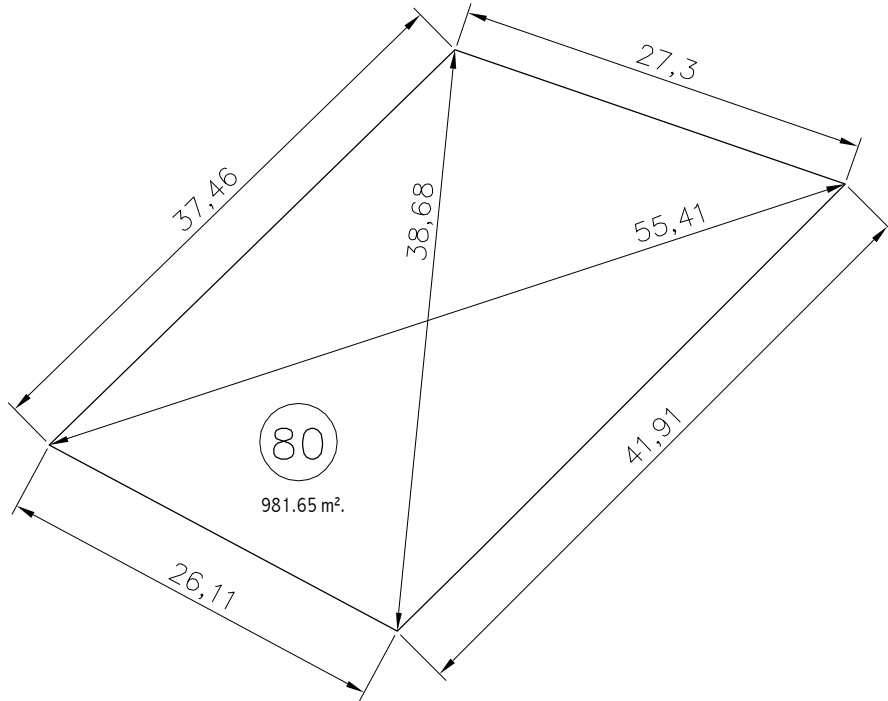
PLANO DE NORMALIZACIÓN
FINCAS RESULTANTES

ESCALA 1:500

CIUDAD RODRIGO OCT. 2012

ARQUITECTO:

JUAN JOSE RODRIGUEZ LEMUS



Nº	MANZANA	CLASIFICACION	SUPERFICIE SUELO	EDIFICABILIDAD EN m²/m²	SUPERFICIE EDIFICABLE	USOS	Nº MAXIMO DE VIVIENDAS
80	J	Urbano Consolidado	981.65 m².	0.25	250.00 m².	Vivienda Unifamiliar	1

PROPIEDAD: Andrés Hernández Herrero

PROYECTO DE URBANIZACION Y NORMALIZACION
”LOS GUIJOS”
 MIRANDA DE AZAN

N.3.80

PROMOTORES:
 AYUNTAMIENTO DE MIRANDA DE AZAN

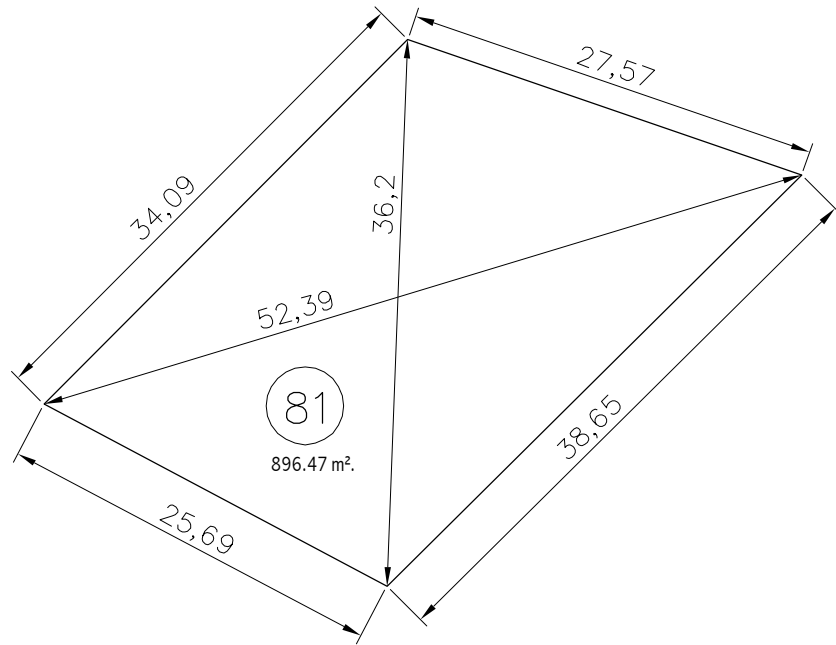
ARQUITECTO :

PLANO DE NORMALIZACIÓN
 FINCAS RESULTANTES

ESCALA 1:500

CIUDAD RODRIGO OCT. 2012

JUAN JOSE RODRIGUEZ LEMUS



Nº	MANZANA	CLASIFICACION	SUPERFICIE SUELO	EDIFICABILIDAD EN m ² /m ²	SUPERFICIE EDIFICABLE	USOS	Nº MAXIMO DE VIVIENDAS
81	J	Urbano Consolidado	896.47 m ² .	0.25	226.28 m ² .	Vivienda Unifamiliar	1

PROPIEDAD: Luis Álvarez García y Sabina Carrera Real

PROYECTO DE URBANIZACION Y NORMALIZACION
”LOS GUIJOS”
 MIRANDA DE AZAN

N.3.81

PROMOTORES:
 AYUNTAMIENTO DE MIRANDA DE AZAN

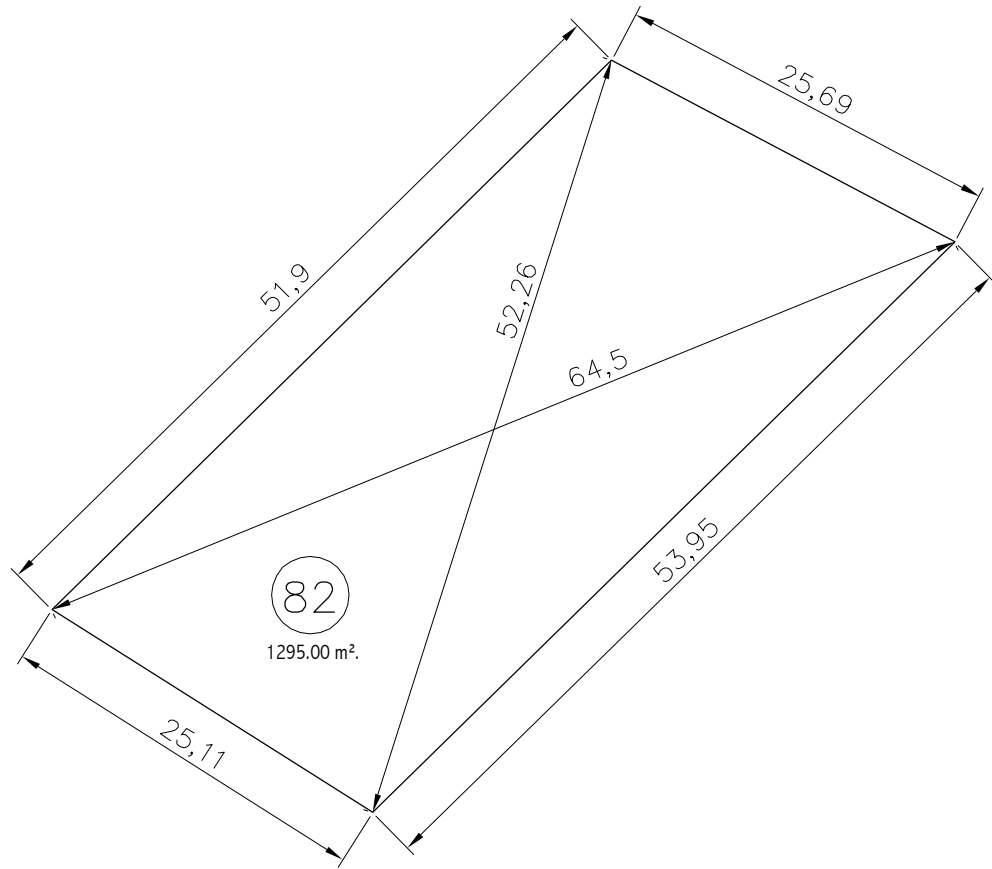
PLANO DE NORMALIZACIÓN
 FINCAS RESULTANTES

ESCALA 1:500

CIUDAD RODRIGO OCT. 2012

ARQUITECTO:

JUAN JOSE RODRIGUEZ LEMUS



Nº	MANZANA	CLASIFICACION	SUPERFICIE SUELO	EDIFICABILIDAD EN m²/m²	SUPERFICIE EDIFICABLE	USOS	Nº MAXIMO DE VIVIENDAS
82	J	Urbano Consolidado	1295.00 m².	0.25	250.00 m².	Vivienad Unifamiliar	1

PROPIEDAD: EUSTAQUIO IGLESIAS VICENTE Y Mª DEL CARMEN LÓPEZ IGLESIAS

PROYECTO DE URBANIZACION Y NORMALIZACION

”LOS GUIJOS”

MIRANDA DE AZAN

N.3.82

PROMOTORES:
AYUNTAMIENTO DE MIRANDA DE AZAN

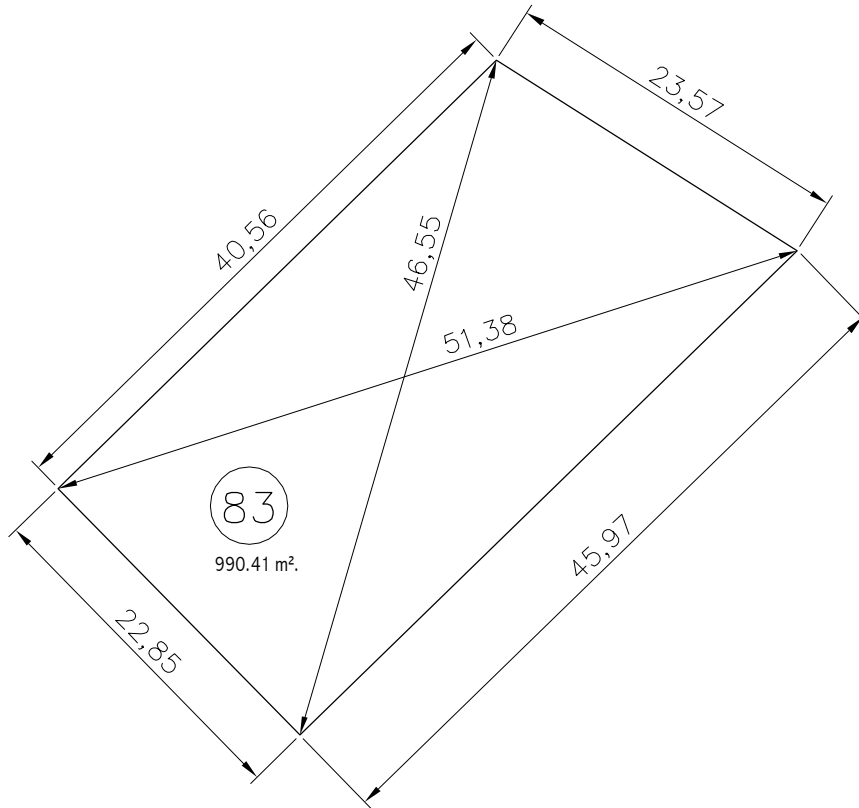
PLANO DE NORMALIZACIÓN
FINCAS RESULTANTES

ESCALA 1:500

CIUDAD RODRIGO OCT. 2012

ARQUITECTO:

JUAN JOSE RODRIGUEZ LEMUS



Nº	MANZANA	CLASIFICACION	SUPERFICIE SUELO	EDIFICABILIDAD EN m²/m²	SUPERFICIE EDIFICABLE	USOS	Nº MAXIMO DE VIVIENDAS
83	J	Urbano Consolidado	990.41 m².	0.25	247.60 m².	Vivienda Unifamiliar	1

PROPIEDAD: NARCISA MONTEIO SANCHEZ

PROYECTO DE URBANIZACION Y NORMALIZACION

”LOS GUIJOS”

MIRANDA DE AZAN

N.3.83

PROMOTORES:
AYUNTAMIENTO DE MIRANDA DE AZAN

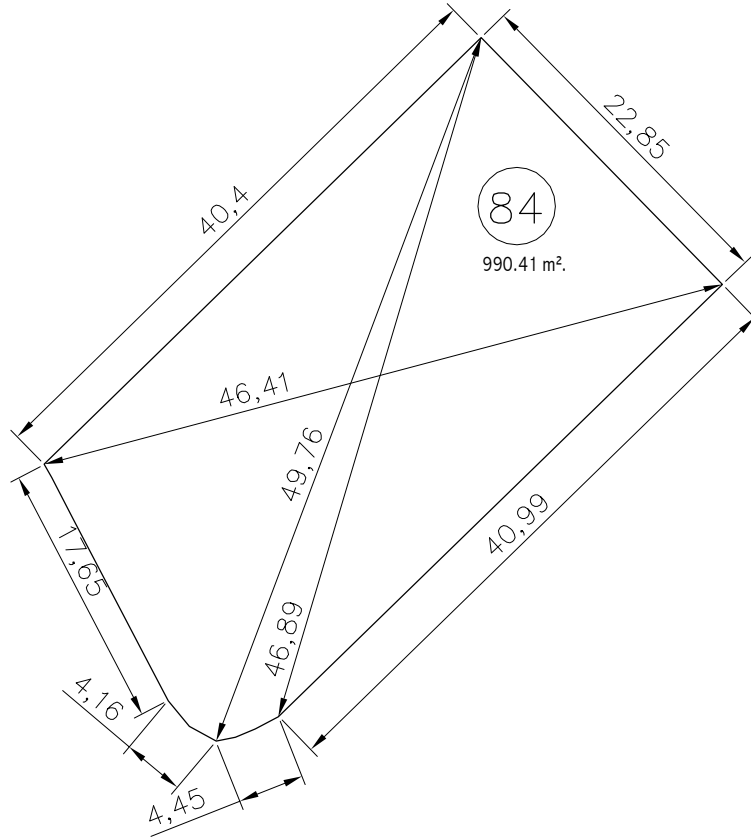
PLANO DE NORMALIZACIÓN
FINCAS RESULTANTES

ESCALA 1:500

CIUDAD RODRIGO OCT. 2012

ARQUITECTO:

JUAN JOSE RODRIGUEZ LEMUS



Nº	MANZANA	CLASIFICACION	SUPERFICIE SUELO	EDIFICABILIDAD EN m ² /m ²	SUPERFICIE EDIFICABLE	USOS	Nº MAXIMO DE VIVIENDAS
84	J	Urbano Consolidado	990.41 m ² .	0.25	247.60 m ² .	Vivienda Unifamiliar	1

PROPIEDAD: Narcisca Montejo Sanchez

PROYECTO DE URBANIZACION Y NORMALIZACION

”LOS GUIJOS”

MIRANDA DE AZAN

N.3.84

PROMOTORES:
AYUNTAMIENTO DE MIRANDA DE AZAN

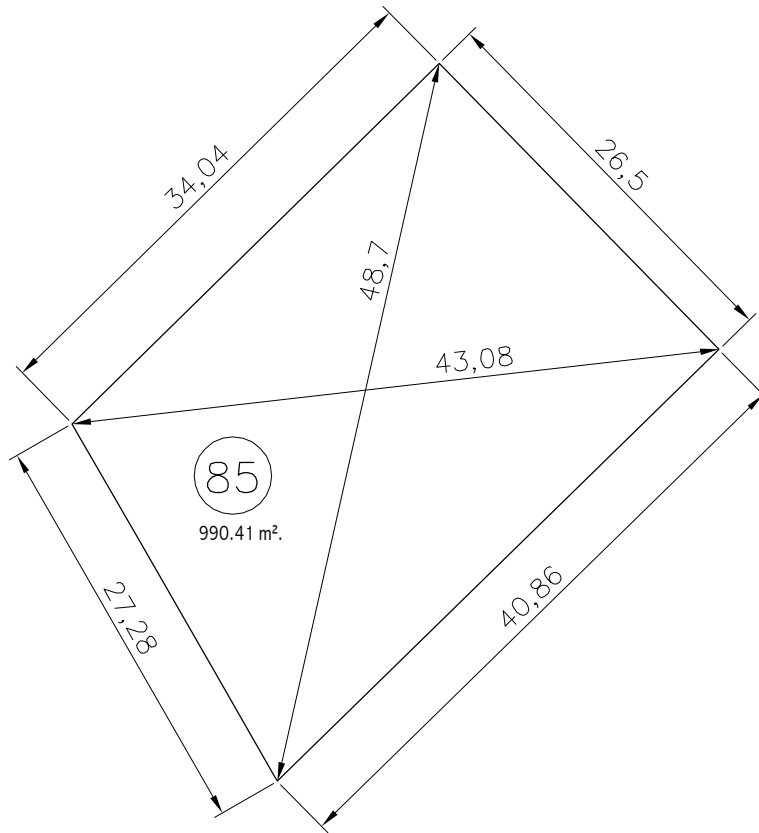
PLANO DE NORMALIZACIÓN
FINCAS RESULTANTES

ESCALA 1:500

CIUDAD RODRIGO OCT. 2012

ARQUITECTO:

JUAN JOSE RODRIGUEZ LEMUS



Nº	MANZANA	CLASIFICACION	SUPERFICIE SUELO	EDIFICABILIDAD EN m²/m²	SUPERFICIE EDIFICABLE	USOS	Nº MAXIMO DE VIVIENDAS
85	J	Urbano Consolidado	990.41 m².	0.25	247.60 m².	Vivienda Unifamiliar	1

PROPIEDAD: Narcisca Montejo Sanchez

PROYECTO DE URBANIZACION Y NORMALIZACION

”LOS GUIJOS”

MIRANDA DE AZAN

N.3.85

PROMOTORES:
AYUNTAMIENTO DE MIRANDA DE AZAN

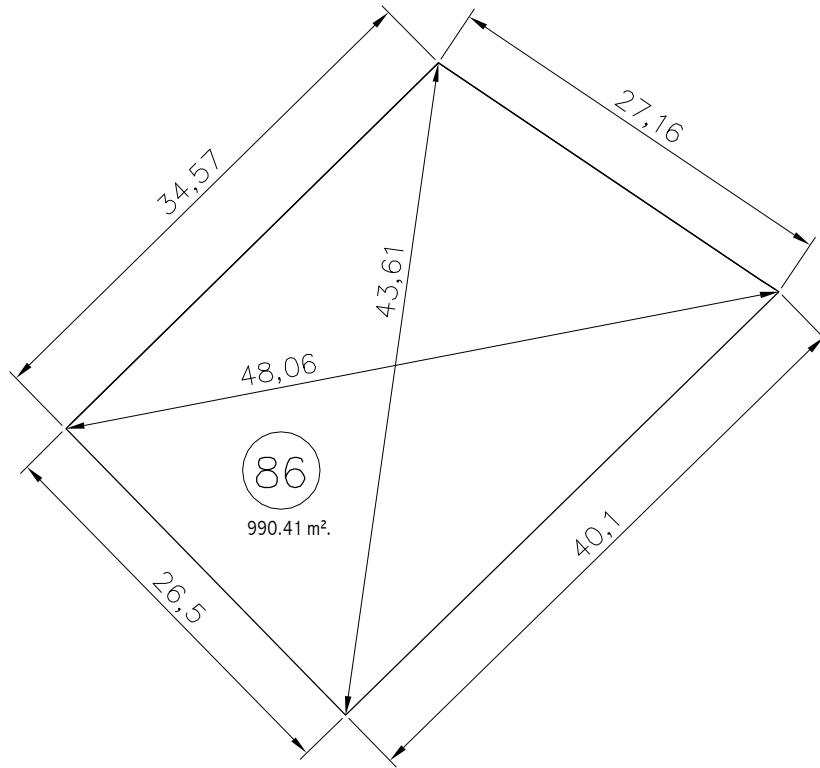
PLANO DE NORMALIZACIÓN
FINCAS RESULTANTES

ESCALA 1:500

CIUDAD RODRIGO OCT. 2012

ARQUITECTO:

JUAN JOSE RODRIGUEZ LEMUS



Nº	MANZANA	CLASIFICACION	SUPERFICIE SUELO	EDIFICABILIDAD EN m²/m²	SUPERFICIE EDIFICABLE	USOS	Nº MAXIMO DE VIVIENDAS
86	J	Urbano Consolidado	990.41 m².	0.25	247.60 m².	Vivienda Unifamiliar	1

PROPIEDAD: NARCISA MONTEIO SANCHEZ

PROYECTO DE URBANIZACION Y NORMALIZACION
”LOS GUIJOS”
 MIRANDA DE AZAN

N.3.86

PROMOTORES:
 AYUNTAMIENTO DE MIRANDA DE AZAN

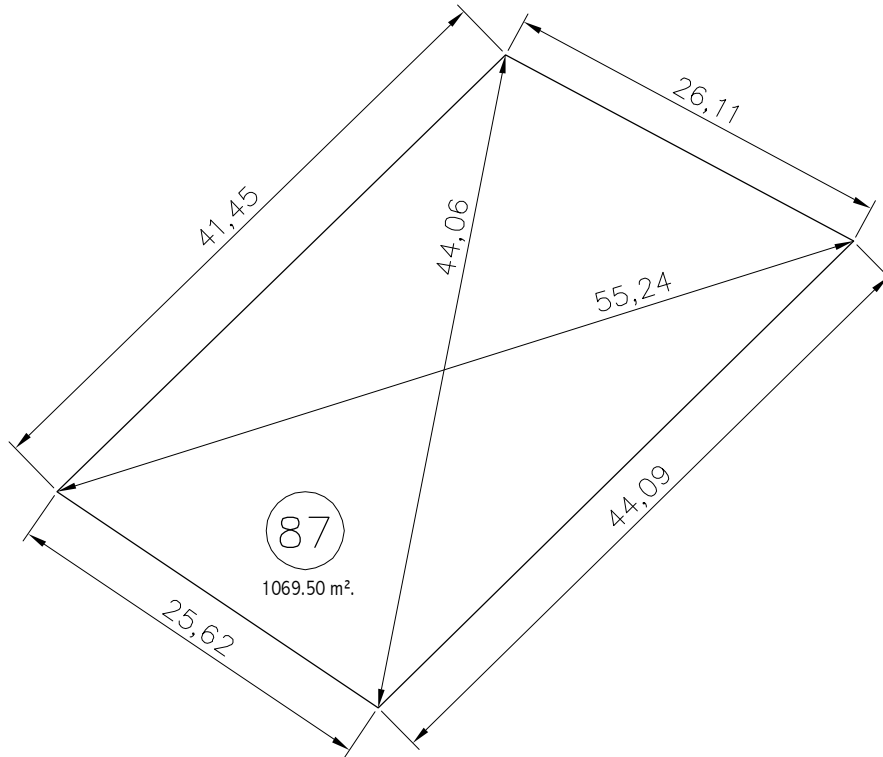
ARQUITECTO:

PLANO DE NORMALIZACIÓN
 FINCAS RESULTANTES

ESCALA 1:500

CIUDAD RODRIGO OCT. 2012

JUAN JOSE RODRIGUEZ LEMUS



Nº	MANZANA	CLASIFICACION	SUPERFICIE SUELO	EDIFICABILIDAD EN m²/m²	SUPERFICIE EDIFICABLE	USOS	Nº MAXIMO DE VIVIENDAS
87	J	Urbano Consolidado	1069.50 m².	0.25	250.00 m².	Vivienda Unifamiliar	1

PROPIEDAD: ANDRÉS HERNÁNDEZ HERRERO

PROYECTO DE URBANIZACION Y NORMALIZACION

”LOS GUIJOS”

MIRANDA DE AZAN

N.3.87

PROMOTORES:
AYUNTAMIENTO DE MIRANDA DE AZAN

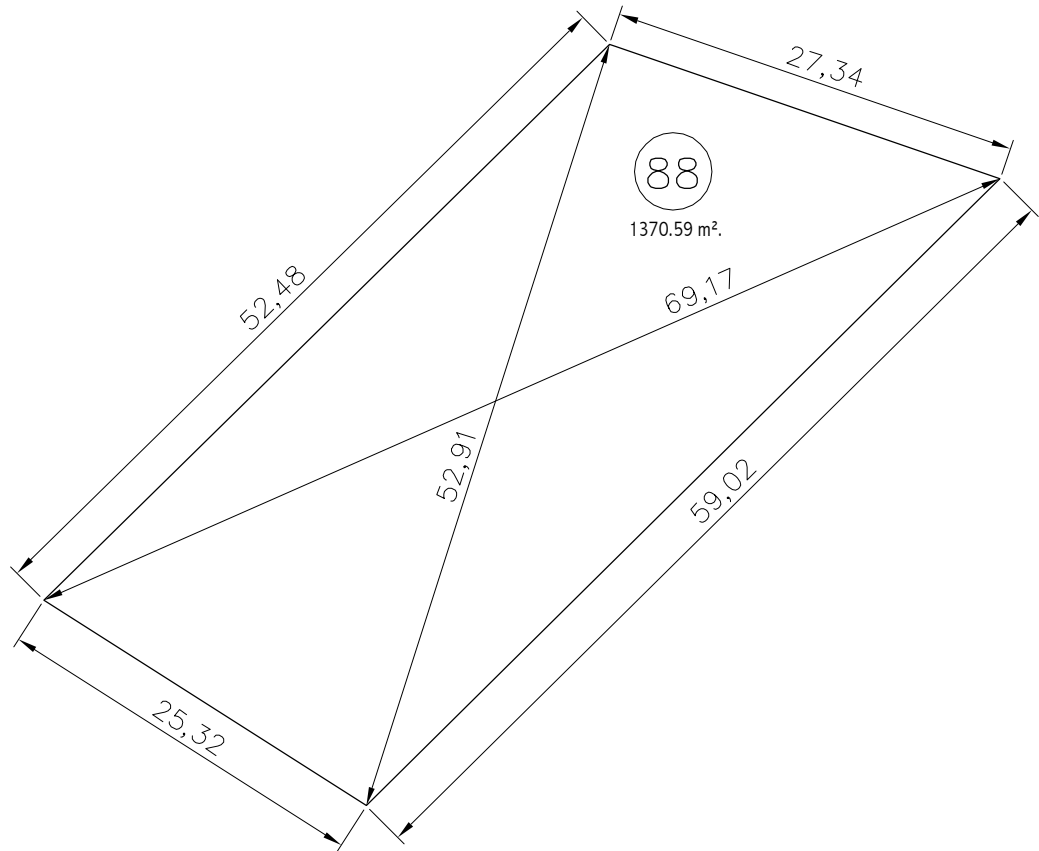
PLANO DE NORMALIZACIÓN
FINCAS RESULTANTES

ESCALA 1:500

CIUDAD RODRIGO OCT. 2012

ARQUITECTO:

JUAN JOSE RODRIGUEZ LEMUS



Nº	MANZANA	CLASIFICACION	SUPERFICIE SUELO	EDIFICABILIDAD EN m²/m²	SUPERFICIE EDIFICABLE	USOS	Nº MAXIMO DE VIVIENDAS
88	K	Urbano Consolidado	1370.59 m².	0.25	250.00 m².	Vivienda Unifamiliar	1

PROPIEDAD: Aguntín Pérez Cordovilla

PROYECTO DE URBANIZACION Y NORMALIZACION "LOS GUIJOS" MIRANDA DE AZAN

N.3.88

PROMOTORES:
AYUNTAMIENTO DE MIRANDA DE AZAN

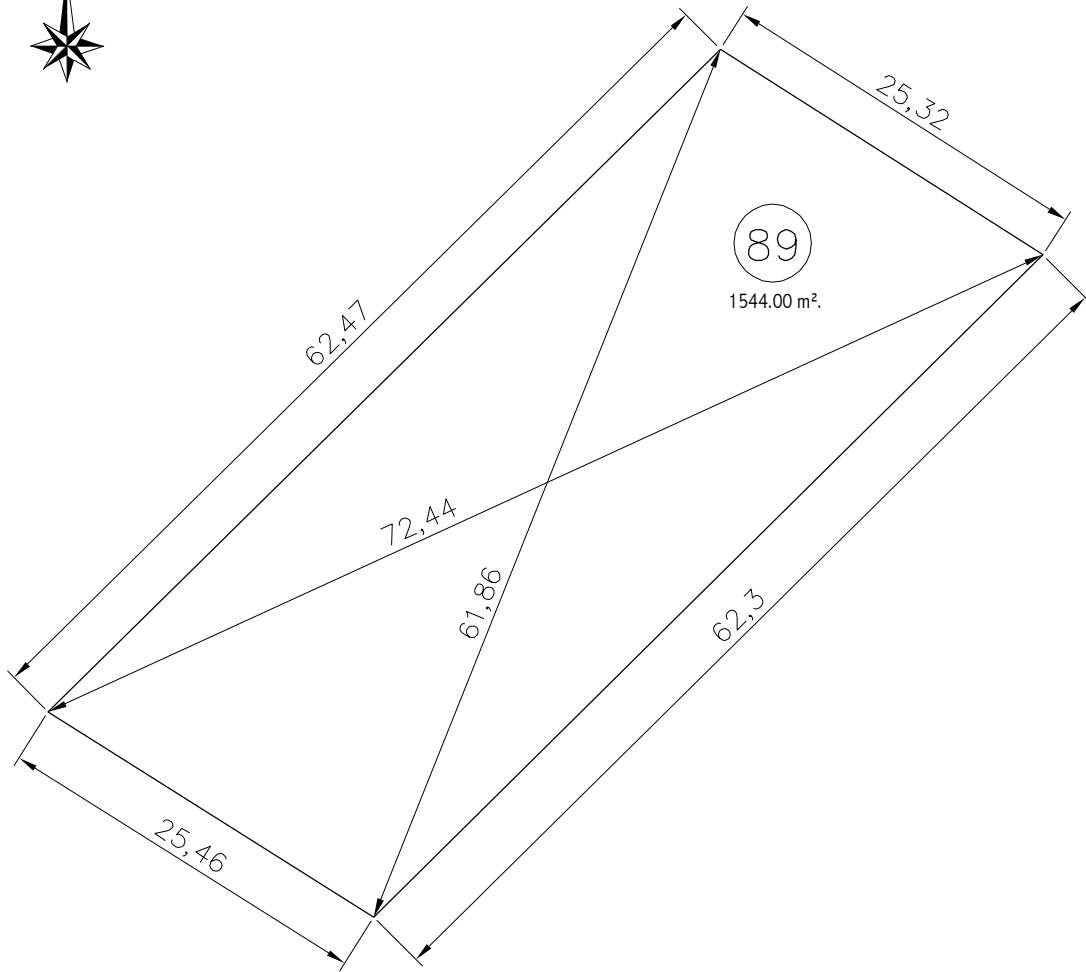
PLANO DE NORMALIZACIÓN
FINCAS RESULTANTES

ESCALA 1:500

CIUDAD RODRIGO OCT. 2012

ARQUITECTO:

JUAN JOSE RODRIGUEZ LEMUS



Nº	MANZANA	CLASIFICACION	SUPERFICIE SUELO	EDIFICABILIDAD EN m ² /m ²	SUPERFICIE EDIFICABLE	USOS	Nº MAXIMO DE VIVIENDAS
89	K	Urbano Consolidado	1544.00 m ² .	0.25	250.00 m ² .	Vivienda Unifamiliar	1

PROPIEDAD: MANUEL GARCÍA HERNÁNDEZ Y M^a TRINIDAD IGLESIAS PANCHO

PROYECTO DE URBANIZACION Y NORMALIZACION

”LOS GUIJOS”

MIRANDA DE AZAN

N.3.89

PROMOTORES:

AYUNTAMIENTO DE MIRANDA DE AZAN

PLANO DE NORMALIZACIÓN

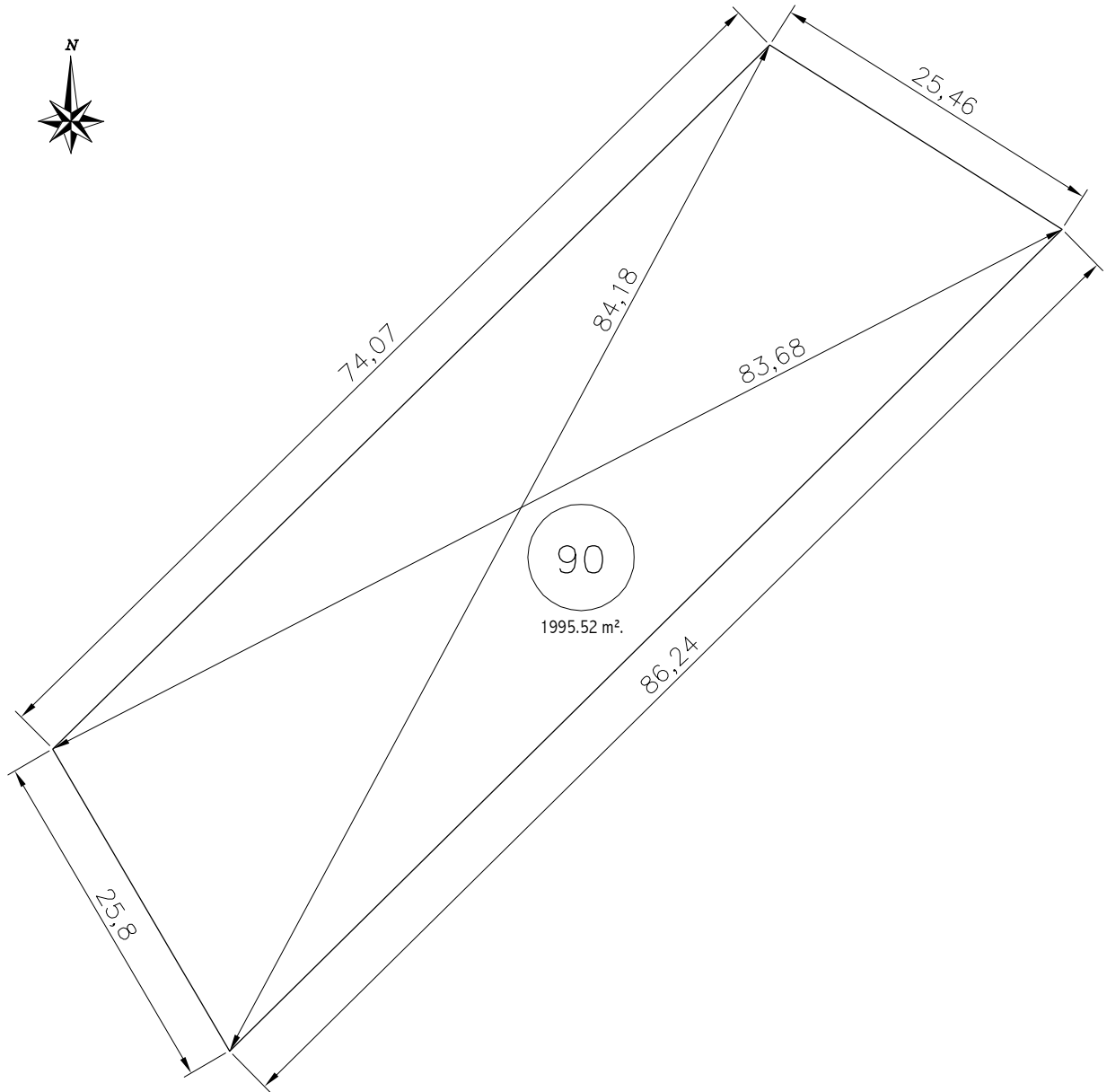
FINCAS RESULTANTES

ESCALA 1:500

CIUDAD RODRIGO OCT. 2012

ARQUITECTO:

JUAN JOSE RODRIGUEZ LEMUS



Nº	MANZANA	CLASIFICACION	SUPERFICIE SUELO	EDIFICABILIDAD EN m²/m²	SUPERFICIE EDIFICABLE	USOS	Nº MAXIMO DE VIVIENDAS
90	K	Urbano Consolidado	1995.52 m².	0.25	500.00 m².	Vivienda Unifamiliar	2

PROPIEDAD: Orlando Echevarría Alonso

PROYECTO DE URBANIZACION Y NORMALIZACION
”LOS GUIJOS”
 MIRANDA DE AZAN

N.3.90

PROMOTORES:
 AYUNTAMIENTO DE MIRANDA DE AZAN

PLANO DE NORMALIZACIÓN
 FINCAS RESULTANTES

ESCALA 1:500

CIUDAD RODRIGO OCT. 2012

ARQUITECTO:

JUAN JOSE RODRIGUEZ LEMUS